



ПРАВИТЕЛЬСТВО САНКТ-ПЕТЕРБУРГА
КОМИТЕТ ПО ГОСУДАРСТВЕННОМУ КОНТРОЛЮ, ИСПОЛЬЗОВАНИЮ
И ОХРАНЕ ПАМЯТНИКОВ ИСТОРИИ И КУЛЬТУРЫ
РАСПОРЯЖЕНИЕ

окуд

11.04.2024

№ 464-рп

**Об утверждении границ и режима использования территории
объекта культурного наследия регионального значения «Дом Щукина»**

В соответствии со статьей 3.1, подпунктом 10 пункта 2 статьи 33 Федерального закона от 25.06.2002 № 73-ФЗ «Об объектах культурного наследия (памятниках истории и культуры) народов Российской Федерации» и пунктом 3.12 Положения о Комитете по государственному контролю, использованию и охране памятников истории и культуры, утвержденного постановлением Правительства Санкт-Петербурга от 28.04.2004 № 651, на основании историко-культурного исследования, выполненного ООО «Петрокарта» (от 16.08.2023 рег. № 01-43-19937/23-0-0):

1. Утвердить:

1.1. Границы территории объекта культурного наследия регионального значения «Дом Щукина», расположенного по адресу: Санкт-Петербург, город Ломоносов, Дворцовый проспект, 55/8, согласно приложению № 1 к распоряжению.

1.2. Режим использования территории объекта культурного наследия регионального значения «Дом Щукина», расположенного по адресу: Санкт-Петербург, город Ломоносов, Дворцовый проспект, 55/8, согласно приложению № 2 к распоряжению.

2. План границ территории объекта культурного наследия регионального значения «Дом Щукина», утвержденный КГИОП 28.11.2003, признать утратившим силу.

3. Начальнику отдела государственного реестра объектов культурного наследия обеспечить:

3.1. Направление в Управление Федеральной службы государственной регистрации, кадастра и картографии по Санкт-Петербургу, Комитет по градостроительству и архитектуре копий распоряжений в срок, не превышающий пяти рабочих дней со дня издания распоряжения.

3.2. Уведомление лиц, являющихся собственниками или иными законными владельцами объекта, указанного в пункте 1 распоряжения, в срок, не превышающий трех рабочих дней со дня издания распоряжения.

3.3. Размещение настоящего распоряжения в электронной форме в локальной компьютерной сети КГИОП и его официальное опубликование.

3.4. Внесение соответствующих изменений в «Геоинформационную базу данных по объектам культурного наследия, границам и режимам зон охраны на территории Санкт-Петербурга».

4. Контроль за выполнением распоряжения возложить на начальника Управления государственного реестра объектов культурного наследия.

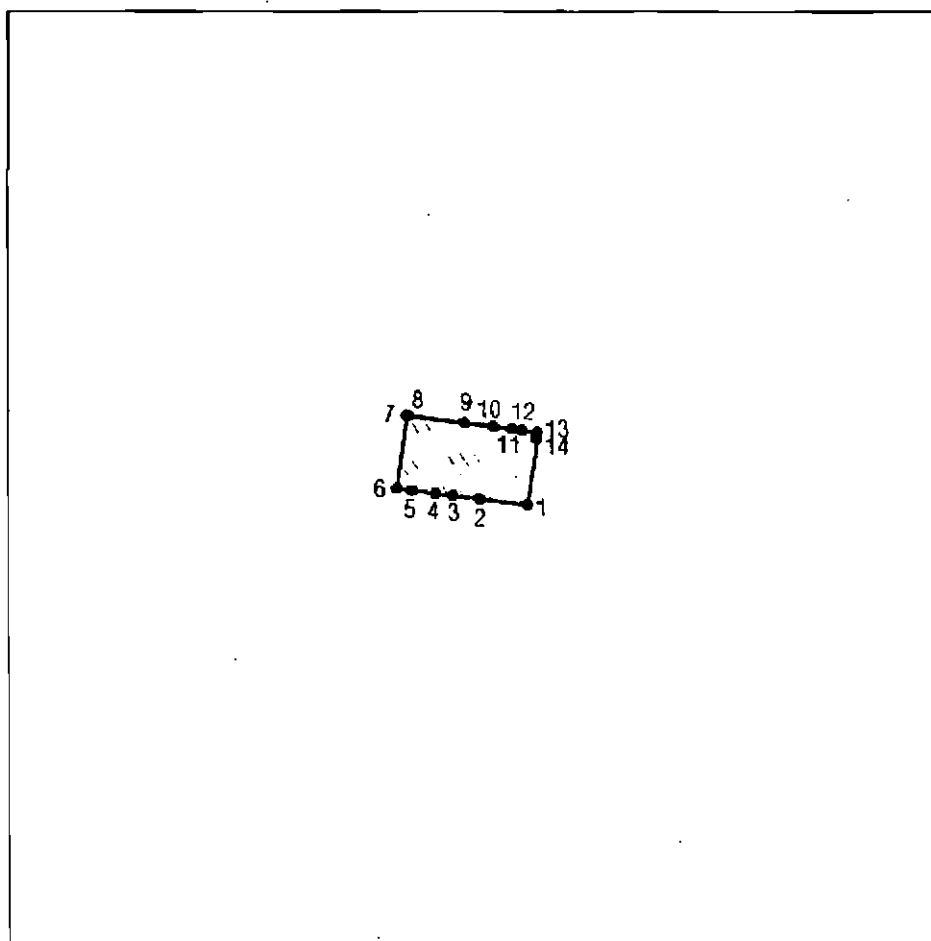
Председатель КГИОП

A handwritten signature in black ink, consisting of a large, stylized initial 'С' followed by the letters 'В. Макаров' in a cursive script.

С.В. Макаров




Границы территории объекта культурного наследия регионального значения
«Дом Шукина» (далее – объект культурного наследия), расположенного по адресу:
Санкт-Петербург, город Ломоносов, Дворцовый проспект, 55/8

1. Схема границ территории объекта культурного наследия:



Масштаб 1:2000

Условные обозначения:

-  граница объекта культурного наследия
-  1 характеристическая точка границы объекта культурного наследия
-  территория, занимаемая объектом культурного наследия регионального значения

Перечень координат характерных точек границ территории
объекта культурного наследия:

Сведения о местоположении границ объекта					
1. Система координат		СК-1964			
2. Сведения о характерных точках границ объекта					
Обозначение характерных точек границы	Координаты, м		Метод определения координат характерной точки	Средняя квадратическая погрешность положения характерной точки	Описание обозначения точки на местности (при наличии)
	X	Y			
1	2	3	4	5	6
1	91997.33	83138.83	Метод спутниковых геодезических измерений	0.10	—
2	91998.47	83129.56	Метод спутниковых геодезических измерений	0.10	—
3	91999.12	83124.27	Метод спутниковых геодезических измерений	0.10	—
4	91999.53	83120.92	Метод спутниковых геодезических измерений	0.10	—
5	92000.11	83116.24	Метод спутниковых геодезических измерений	0.10	—
6	92000.47	83113.27	Метод спутниковых геодезических измерений	0.10	—
7	92014.64	83115.17	Метод спутниковых геодезических измерений	0.10	—
8	92014.61	83115.34	Метод спутниковых геодезических измерений	0.10	—
9	92013.19	83126.54	Метод спутниковых геодезических измерений	0.10	—
10	92012.48	83132.16	Метод спутниковых геодезических измерений	0.10	—
11	92012.00	83135.74	Метод спутниковых геодезических измерений	0.10	—
12	92011.75	83137.65	Метод спутниковых геодезических измерений	0.10	—
13	92011.33	83140.74	Метод спутниковых геодезических измерений	0.10	—
14	92010.13	83140.56	Метод спутниковых геодезических измерений	0.10	—
1	91997.33	83138.83	Метод спутниковых геодезических измерений	0.10	—

Режим использования территории объекта культурного наследия регионального значения
«Дом Щукина», расположенного по адресу: Санкт-Петербург, город Ломоносов,
Дворцовый проспект, 55/8

1. На территории объекта культурного наследия запрещаются: строительство объектов капитального строительства и увеличение объемно-пространственных характеристик существующих на территории объекта культурного наследия объектов капитального строительства; проведение земляных, строительных, мелиоративных и иных работ, за исключением работ по сохранению (воссозданию) объекта культурного наследия или его отдельных элементов, сохранению историко-градостроительной или природной среды объекта культурного наследия, работ по капитальному ремонту общего имущества в многоквартирных домах, являющихся объектами культурного наследия, работ по капитальному ремонту общего имущества в многоквартирных домах, расположенных на территориях объектов культурного наследия и не являющихся объектами культурного наследия.

2. На территории объекта культурного наследия разрешается ведение хозяйственной деятельности, не противоречащей требованиям обеспечения сохранности объекта культурного наследия и позволяющей обеспечить функционирование объекта культурного наследия в современных условиях.

3. Требования к осуществлению деятельности в границах территории объекта культурного наследия и требования к содержанию и использованию территории объекта культурного наследия устанавливаются законодательством Российской Федерации и Санкт-Петербурга об объектах культурного наследия.