



ПРАВИТЕЛЬСТВО САНКТ-ПЕТЕРБУРГА
КОМИТЕТ ПО ГОСУДАРСТВЕННОМУ КОНТРОЛЮ, ИСПОЛЬЗОВАНИЮ
И ОХРАНЕ ПАМЯТНИКОВ ИСТОРИИ И КУЛЬТУРЫ
РАСПОРЯЖЕНИЕ

окуд

01.04.2024

№ 399-рп

**Об утверждении границ и режима использования территории
объекта культурного наследия регионального значения
«Две братские могилы жителей Ленинграда, погибших
в годы Великой Отечественной войны 1941-1945 г.г.»**

В соответствии со статьей 3.1, подпунктом 10 пункта 2 статьи 33 Федерального закона от 25.06.2002 № 73-ФЗ «Об объектах культурного наследия (памятниках истории и культуры) народов Российской Федерации» и пунктом 3.12 Положения о Комитете по государственному контролю, использованию и охране памятников истории и культуры, утвержденного постановлением Правительства Санкт-Петербурга от 28.04.2004 № 651, на основании историко-культурного исследования, выполненного ООО «Петрокарта» (от 14.09.2023 рег. № 01-43-22445/23-0-0):

1. Утвердить:

1.1. Границы территории объекта культурного наследия регионального значения «Две братские могилы жителей Ленинграда, погибших в годы Великой Отечественной войны 1941-1945 г.г.», расположенного по адресу: Санкт-Петербург, Ново-Волковское кладбище, согласно приложению № 1 к распоряжению.

1.2. Режим использования территории объекта культурного наследия регионального значения «Две братские могилы жителей Ленинграда, погибших в годы Великой Отечественной войны 1941-1945 г.г.», расположенного по адресу: Санкт-Петербург, Ново-Волковское кладбище, согласно приложению № 2 к распоряжению.

2. Начальнику отдела государственного реестра объектов культурного наследия обеспечить:

2.1. Направление в Управление Федеральной службы государственной регистрации, кадастра и картографии по Санкт-Петербургу, Комитет по градостроительству и архитектуре копий распоряжений в срок, не превышающий пяти рабочих дней со дня издания распоряжения.

2.2. Уведомление лиц, являющихся собственниками или иными законными владельцами объекта, указанного в пункте 1 распоряжения, в срок, не превышающий трех рабочих дней со дня издания распоряжения.

2.3. Размещение настоящего распоряжения в электронной форме в локальной компьютерной сети КГИОП и его официальное опубликование.

2.4. Внесение соответствующих изменений в «Геоинформационную базу данных по объектам культурного наследия, границам и режимам зон охраны на территории Санкт-Петербурга».

3. Контроль за выполнением распоряжения возложить на начальника Управления государственного реестра объектов культурного наследия.

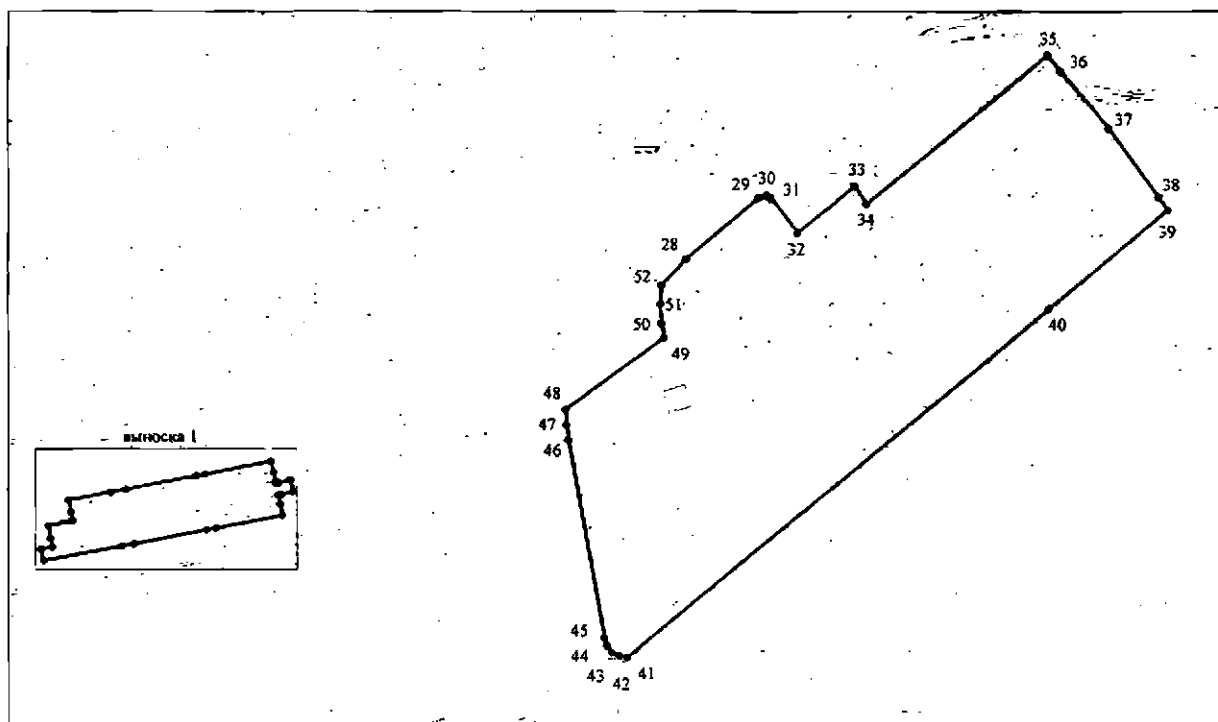
Председатель КГИОП



С.В. Макаров

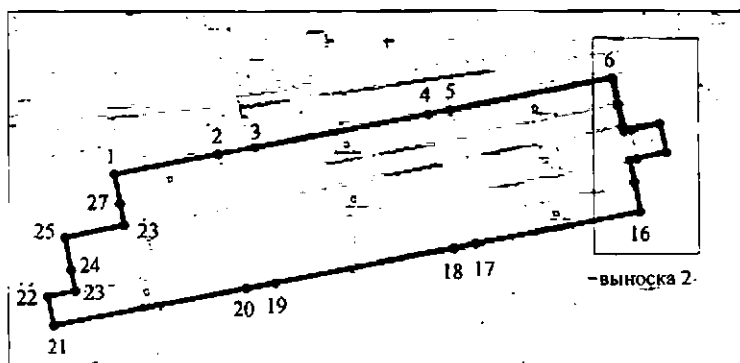
Границы территории объекта культурного наследия регионального значения «Две братские могилы жителей Ленинграда, погибших в годы Великой Отечественной войны 1941-1945 г.г.»
(далее – объект культурного наследия), расположенного по адресу: Санкт-Петербург,
Ново-Волковское кладбище

1. Схема границ территории объекта культурного наследия:

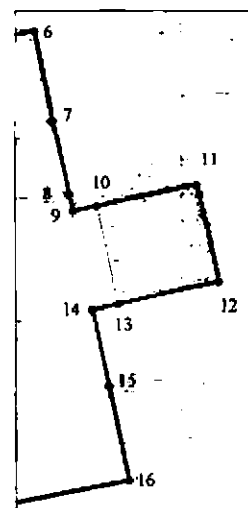


Масштаб 1:2000




Выноска 1



Выноска 2



Условные обозначения:

-  граница объекта культурного наследия
-  1 характерная точка границы объекта культурного наследия
-  территория, занимаемая объектом культурного наследия регионального значения

**Перечень координат характерных точек границ территории
объекта культурного наследия:**

Сведения о местоположении границ объекта					
1. Система координат <u>СК-1964</u>					
2. Сведения о характерных точках границ объекта					
Обозначение характерных точек границ	Координаты, м		Метод определения координат характерной точки	Средняя квадратическая погрешность положения характерной точки (M_i), м	Описание обозначения точки на местности (при наличии)
	X	Y			
1	2	3	4	5	6
Зона(1)	-	-	-	-	-
1	88106.32	115874.67	Метод спутниковых геодезических измерений (определений)	0.10	-
2	88108.95	115888.43	Метод спутниковых геодезических измерений (определений)	0.10	-
3	88109.88	115893.29	Метод спутниковых геодезических измерений (определений)	0.10	-
4	88114.26	115916.08	Метод спутниковых геодезических измерений (определений)	0.10	-
5	88114.85	115918.95	Метод спутниковых геодезических измерений (определений)	0.10	-
6	88119.00	115940.39	Метод спутниковых геодезических измерений (определений)	0.10	-
7	88115.44	115941.12	Метод спутниковых геодезических измерений (определений)	0.10	-
8	88112.53	115941.74	Метод спутниковых геодезических измерений (определений)	0.10	-
9	88111.87	115941.88	Метод спутниковых геодезических измерений (определений)	0.10	-
10	88112.08	115942.82	Метод спутниковых геодезических измерений (определений)	0.10	-
11	88112.94	115946.70	Метод спутниковых геодезических измерений (определений)	0.10	-
12	88109.12	115947.56	Метод спутниковых геодезических измерений (определений)	0.10	-
13	88108.25	115943.65	Метод спутниковых геодезических измерений (определений)	0.10	-
14	88108.03	115942.65	Метод спутниковых геодезических измерений (определений)	0.10	-
15	88105.07	115943.28	Метод спутниковых геодезических измерений (определений)	0.10	-
16	88101.34	115944.05	Метод спутниковых геодезических измерений (определений)	0.10	-
17	88097.15	115922.34	Метод спутниковых геодезических измерений (определений)	0.10	-
18	88096.59	115919.45	Метод спутниковых геодезических измерений (определений)	0.10	-
19	88092.10	115895.89	Метод спутниковых геодезических измерений (определений)	0.10	-
20	88091.36	115892.03	Метод спутниковых геодезических измерений (определений)	0.10	-
21	88086.58	115866.67	Метод спутниковых геодезических измерений (определений)	0.10	-
22	88090.37	115865.87	Метод спутниковых геодезических измерений (определений)	0.10	-
23	88091.06	115869.48	Метод спутниковых геодезических измерений (определений)	0.10	-
24	88093.85	115868.96	Метод спутниковых геодезических измерений (определений)	0.10	-
25	88098.01	115868.19	Метод спутниковых геодезических измерений (определений)	0.10	-
26	88099.67	115875.93	Метод спутниковых геодезических измерений (определений)	0.10	-

27	88102.43	115875.45	Метод спутниковых геодезических измерений (определений)	0.10	–
1	88106.32	115874.67	Метод спутниковых геодезических измерений (определений)	0.10	–
Зона1(2)	–	–	–	–	–
28	88184.13	116075.14	Метод спутниковых геодезических измерений (определений)	0.10	–
29	88203.76	116098.78	Метод спутниковых геодезических измерений (определений)	0.10	–
30	88204.45	116101.25	Метод спутниковых геодезических измерений (определений)	0.10	–
31	88203.68	116102.67	Метод спутниковых геодезических измерений (определений)	0.10	–
32	88192.50	116111.39	Метод спутниковых геодезических измерений (определений)	0.10	–
33	88207.34	116129.91	Метод спутниковых геодезических измерений (определений)	0.10	–
34	88201.73	116133.64	Метод спутниковых геодезических измерений (определений)	0.10	–
35	88249.58	116192.21	Метод спутниковых геодезических измерений (определений)	0.10	–
36	88244.46	116196.48	Метод спутниковых геодезических измерений (определений)	0.10	–
37	88226.02	116211.85	Метод спутниковых геодезических измерений (определений)	0.10	–
38	88203.95	116227.79	Метод спутниковых геодезических измерений (определений)	0.10	–
39	88199.74	116230.94	Метод спутниковых геодезических измерений (определений)	0.10	–
40	88168.06	116192.41	Метод спутниковых геодезических измерений (определений)	0.10	–
41	88055.12	116055.86	Метод спутниковых геодезических измерений (определений)	0.10	–
42	88055.65	116053.23	Метод спутниковых геодезических измерений (определений)	0.10	–
43	88056.75	116050.75	Метод спутниковых геодезических измерений (определений)	0.10	–
44	88058.91	116049.18	Метод спутниковых геодезических измерений (определений)	0.10	–
45	88061.43	116048.40	Метод спутниковых геодезических измерений (определений)	0.10	–
46	88125.77	116036.85	Метод спутниковых геодезических измерений (определений)	0.10	–
47	88130.79	116036.30	Метод спутниковых геодезических измерений (определений)	0.10	–
48	88135.83	116035.96	Метод спутниковых геодезических измерений (определений)	0.10	–
49	88159.04	116067.89	Метод спутниковых геодезических измерений (определений)	0.10	–
50	88163.72	116067.00	Метод спутниковых геодезических измерений (определений)	0.10	–
51	88169.74	116066.66	Метод спутниковых геодезических измерений (определений)	0.10	–
52	88175.88	116067.11	Метод спутниковых геодезических измерений (определений)	0.10	–
28	88184.13	116075.14	Метод спутниковых геодезических измерений (определений)	0.10	–

Режим использования территории объекта культурного наследия регионального значения «Две братские могилы жителей Ленинграда, погибших в годы Великой Отечественной войны 1941-1945 г.г.», расположенного по адресу: Санкт-Петербург, Ново-Волковское кладбище

1. На территории объекта культурного наследия запрещаются: строительство объектов капитального строительства и увеличение объемно-пространственных характеристик существующих на территории объекта культурного наследия объектов капитального строительства; проведение земляных, строительных, мелиоративных и иных работ, за исключением работ по сохранению (воссозданию) объекта культурного наследия или его отдельных элементов, сохранению историко-градостроительной или природной среды объекта культурного наследия, работ по капитальному ремонту общего имущества в многоквартирных домах, являющихся объектами культурного наследия, работ по капитальному ремонту общего имущества в многоквартирных домах, расположенных на территориях объектов культурного наследия и не являющихся объектами культурного наследия.

2. На территории объекта культурного наследия разрешается ведение хозяйственной деятельности, не противоречащей требованиям обеспечения сохранности объекта культурного наследия и позволяющей обеспечить функционирование объекта культурного наследия в современных условиях.

3. Требования к осуществлению деятельности в границах территории объекта культурного наследия и требования к содержанию и использованию территории объекта культурного наследия устанавливаются законодательством Российской Федерации и Санкт-Петербурга об объектах культурного наследия.