



ПРАВИТЕЛЬСТВО САНКТ-ПЕТЕРБУРГА
КОМИТЕТ ПО ГОСУДАРСТВЕННОМУ КОНТРОЛЮ, ИСПОЛЬЗОВАНИЮ
И ОХРАНЕ ПАМЯТНИКОВ ИСТОРИИ И КУЛЬТУРЫ
РАСПОРЯЖЕНИЕ

окуд

04.04.2024

№ 426-рп

**Об утверждении границ и режима использования территории
объекта культурного наследия федерального значения
«Дворянское собрание»**

В соответствии со статьей 3.1, подпунктом 10 пункта 2 статьи 33 Федерального закона от 25.06.2002 № 73-ФЗ «Об объектах культурного наследия (памятниках истории и культуры) народов Российской Федерации» и пунктом 3.12 Положения о Комитете по государственному контролю, использованию и охране памятников истории и культуры, утвержденного постановлением Правительства Санкт-Петербурга от 28.04.2004 № 651, на основании историко-культурного исследования, выполненного ООО «Петрокарта» (от 16.08.2023 рег. № 01-43-19937/23-0-0):

1. Утвердить:

1.1. Границы территории объекта культурного наследия федерального значения «Дворянское собрание», расположенного по адресу: г. Санкт-Петербург, Михайловская улица, дом 2/9, литера А, согласно приложению № 1 к распоряжению.

1.2. Режим использования территории объекта культурного наследия федерального значения «Дворянское собрание», расположенного по адресу: г. Санкт-Петербург, Михайловская улица, дом 2/9, литера А, согласно приложению № 2 к распоряжению.

2. План границ территории объекта культурного наследия федерального значения «Дворянское собрание», утвержденный КГИОП 06.07.2005, признать утратившим силу.

3. Начальнику отдела государственного реестра объектов культурного наследия обеспечить:

3.1. Направление в Управление Федеральной службы государственной регистрации, кадастра и картографии по Санкт-Петербургу, Комитет по градостроительству и архитектуре копий распоряжений в срок, не превышающий пяти рабочих дней со дня издания распоряжения.


3.2. Уведомление лиц, являющихся собственниками или иными законными владельцами объекта, указанного в пункте 1 распоряжения, в срок, не превышающий трех рабочих дней со дня издания распоряжения.

3.3. Размещение настоящего распоряжения в электронной форме в локальной компьютерной сети КГИОП и его официальное опубликование.

3.4. Внесение соответствующих изменений в «Геоинформационную базу данных по объектам культурного наследия, границам и режимам зон охраны на территории Санкт-Петербурга».

4. Контроль за выполнением распоряжения возложить на начальника Управления государственного реестра объектов культурного наследия.

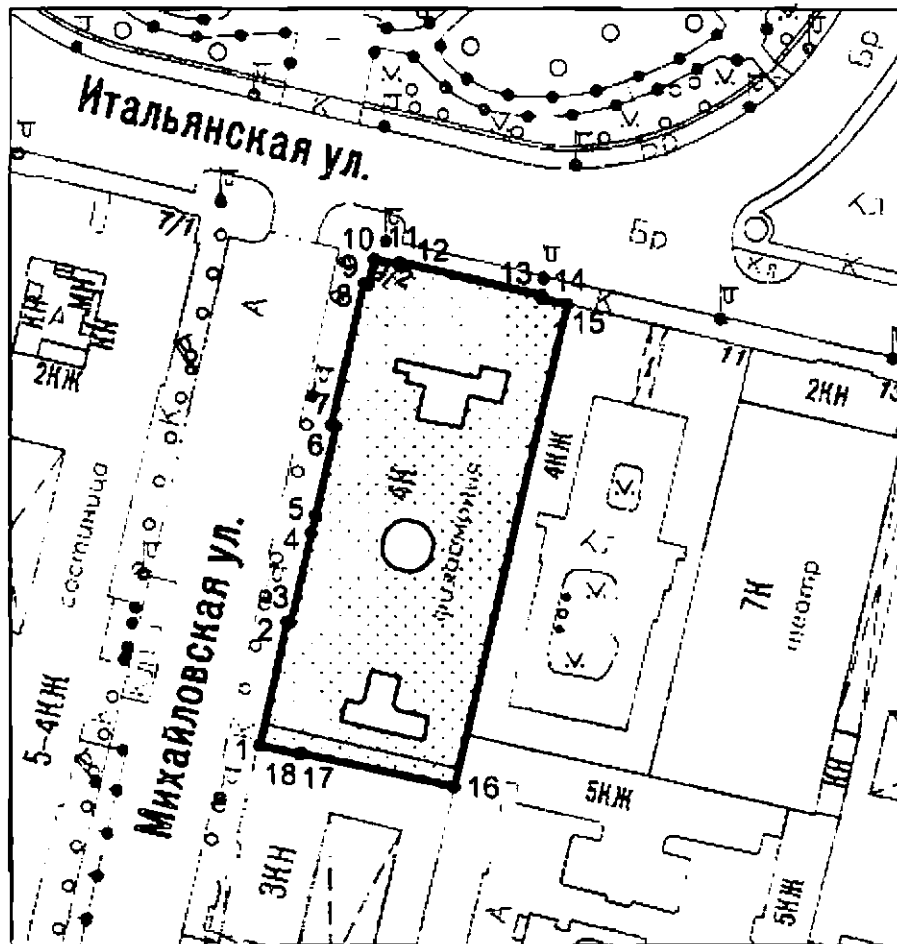
Председатель КГИОП

A large, stylized handwritten signature in black ink, consisting of a large loop on the left and several sharp, sweeping strokes on the right.

С.В. Макаров




Границы территории объекта культурного наследия федерального значения «Дворянское собрание» (далее – объект культурного наследия), расположенного по адресу: г. Санкт-Петербург, Михайловская улица, дом 2/9, литера А

1. Схема границ территории объекта культурного наследия:



Масштаб 1:2000

Условные обозначения:

-  граница объекта культурного наследия
-  1 характеристическая точка границы объекта культурного наследия
-  территория, занимаемая объектом культурного наследия федерального значения

Перечень координат характерных точек границ территории
объекта культурного наследия:

Сведения о местоположении границ объекта					
1. Система координат СК-1964					
2. Сведения о характерных точках границ объекта					
Обозначение характерных точек границ	Координаты, м		Метод определения координат характерной точки	Средняя квадратическая погрешность положения характерной точки (M _t), м	Описание обозначения точки на местности (при наличии)
	X	Y			
1	2	3	4	5	6
1	94267.94	114583.13	Геодезический метод	0.10	—
2	94290.04	114588.00	Геодезический метод	0.10	—
3	94289.88	114588.70	Геодезический метод	0.10	—
4	94305.87	114592.47	Геодезический метод	0.10	—
5	94308.96	114593.19	Геодезический метод	0.10	—
6	94325.05	114596.94	Геодезический метод	0.10	—
7	94325.26	114596.05	Геодезический метод	0.10	—
8	94350.87	114601.94	Геодезический метод	0.10	—
9	94350.66	114602.83	Геодезический метод	0.10	—
10	94355.24	114603.89	Геодезический метод	0.10	—
11	94354.19	114608.40	Геодезический метод	0.10	—
12	94354.74	114608.53	Геодезический метод	0.10	—
13	94348.76	114634.18	Геодезический метод	0.10	—
14	94348.21	114634.06	Геодезический метод	0.10	—
15	94347.14	114638.64	Геодезический метод	0.10	—
16	94260.32	114618.18	Аналитический метод	0.10	—
17	94266.47	114590.49	Аналитический метод	0.10	—
18	94266.18	114590.42	Аналитический метод	0.10	—
1	94267.94	114583.13	Геодезический метод	0.10	—

Режим использования территории объекта культурного наследия федерального значения
«Дворянское собрание», расположенного по адресу: г. Санкт-Петербург, Михайловская улица,
дом 2/9, литера А

1. На территории объекта культурного наследия запрещаются: строительство объектов капитального строительства и увеличение объемно-пространственных характеристик существующих на территории объекта культурного наследия объектов капитального строительства; проведение земляных, строительных, мелиоративных и иных работ, за исключением работ по сохранению (воссозданию) объекта культурного наследия или его отдельных элементов, сохранению историко-градостроительной или природной среды объекта культурного наследия, работ по капитальному ремонту общего имущества в многоквартирных домах, являющихся объектами культурного наследия, работ по капитальному ремонту общего имущества в многоквартирных домах, расположенных на территориях объектов культурного наследия и не являющихся объектами культурного наследия.

2. На территории объекта культурного наследия разрешается ведение хозяйственной деятельности, не противоречащей требованиям обеспечения сохранности объекта культурного наследия и позволяющей обеспечить функционирование объекта культурного наследия в современных условиях.

3. Требования к осуществлению деятельности в границах территории объекта культурного наследия и требования к содержанию и использованию территории объекта культурного наследия устанавливаются законодательством Российской Федерации и Санкт-Петербурга об объектах культурного наследия.