



ПРАВИТЕЛЬСТВО САНКТ-ПЕТЕРБУРГА
КОМИТЕТ ПО ГОСУДАРСТВЕННОМУ КОНТРОЛЮ, ИСПОЛЬЗОВАНИЮ
И ОХРАНЕ ПАМЯТНИКОВ ИСТОРИИ И КУЛЬТУРЫ
РАСПОРЯЖЕНИЕ

окуд

04.04.2024

№ 424-рп

**Об утверждении границ и режима использования территории
объекта культурного наследия федерального значения
«Дворец Шувалова И.И. (Вяземского А.А.)»**

В соответствии со статьей 3.1, подпунктом 10 пункта 2 статьи 33 Федерального закона от 25.06.2002 № 73-ФЗ «Об объектах культурного наследия (памятниках истории и культуры) народов Российской Федерации» и пунктом 3.12 Положения о Комитете по государственному контролю, использованию и охране памятников истории и культуры, утвержденного постановлением Правительства Санкт-Петербурга от 28.04.2004 № 651, на основании историко-культурного исследования, выполненного ООО «Петрокарта (от 16.08.2023 рег. № 01-43-19937/23-0-0):

1. Утвердить:

1.1. Границы территории объекта культурного наследия федерального значения «Дворец Шувалова И.И. (Вяземского А.А.)», расположенного по адресу: г. Санкт-Петербург, Малая Садовая улица, дом 1/25, литера А, согласно приложению № 1 к распоряжению.

1.2. Режим использования территории объекта культурного наследия федерального значения «Дворец Шувалова И.И. (Вяземского А.А.)», расположенного по адресу: г. Санкт-Петербург, Малая Садовая улица, дом 1/25, литера А, согласно приложению № 2 к распоряжению.

2. План границ территории объекта культурного наследия федерального значения «Дворец Шувалова И.И. (Вяземского А.А.)», утвержденный КГИОП 06.07.2005, признать утратившим силу.

3. Начальнику отдела государственного реестра объектов культурного наследия обеспечить:

3.1. Направление в Управление Федеральной службы государственной регистрации, кадастра и картографии по Санкт-Петербургу, Комитет по градостроительству и архитектуре копий распоряжений в срок, не превышающий пяти рабочих дней со дня издания распоряжения.


3.2. Уведомление лиц, являющихся собственниками или иными законными владельцами объекта, указанного в пункте 1 распоряжения, в срок, не превышающий трех рабочих дней со дня издания распоряжения.

3.3. Размещение настоящего распоряжения в электронной форме в локальной компьютерной сети КГИОП и его официальное опубликование.

3.4. Внесение соответствующих изменений в «Геоинформационную базу данных по объектам культурного наследия, границам и режимам зон охраны на территории Санкт-Петербурга».

4. Контроль за выполнением распоряжения возложить на начальника Управления государственного реестра объектов культурного наследия.

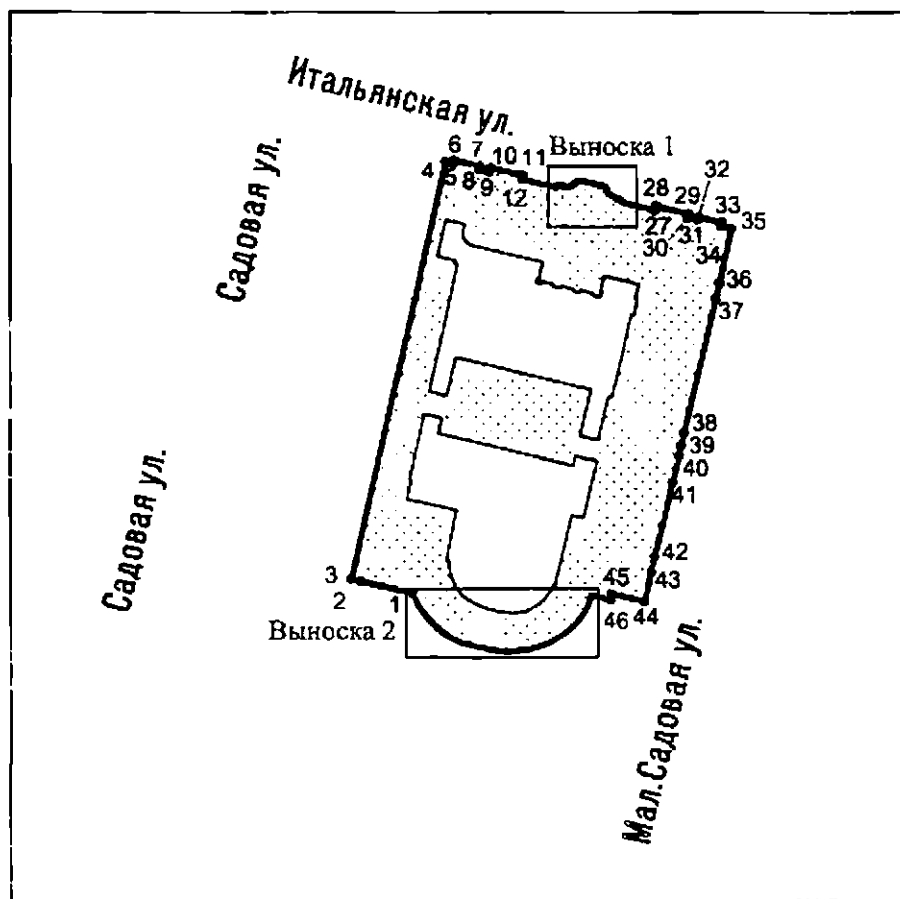
Председатель КГИОП

A handwritten signature in black ink, consisting of a large, stylized initial 'С' followed by several loops and a final flourish.

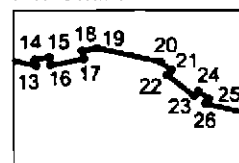
С.В. Макаров

Границы территории объекта культурного наследия федерального значения «Дворец Шувалова И.И. (Вяземского А.А.)» (далее – объект культурного наследия), расположенного по адресу:
г. Санкт-Петербург, Малая Садовая улица, дом 1/25, литера А

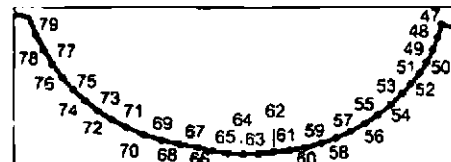
1. Схема границ территории объекта культурного наследия:



Выноска 1



Выноска 2



Масштаб 1:2000

Условные обозначения:

- граница объекта культурного наследия
- 1 характерная точка границы объекта культурного наследия
- ▭ территория, занимаемая объектом культурного наследия федерального значения

Перечень координат характерных точек границ территории
объекта культурного наследия:

Сведения о местоположении границ объекта					
1. Система координат СК-1964					
2. Сведения о характерных точках границ объекта					
Обозначение характерных точек границ	Координаты, м		Метод определения координат характерной точки	Средняя квадратическая погрешность положения характерной точки (M _t), м	Описание обозначения точки на местности (при наличии)
	X	Y			
1	2	3	4	5	6
1	94187.80	114884.00	Аналитический метод	0.10	—
2	94190.40	114871.98	Геодезический метод	0.10	—
3	94190.95	114869.78	Геодезический метод	0.10	—
4	94287.42	114891.91	Геодезический метод	0.10	—
5	94286.99	114893.77	Геодезический метод	0.10	—
6	94287.77	114893.95	Геодезический метод	0.10	—
7	94286.39	114899.96	Геодезический метод	0.10	—
8	94285.61	114899.79	Геодезический метод	0.10	—
9	94285.05	114902.21	Геодезический метод	0.10	—
10	94286.06	114902.44	Геодезический метод	0.10	—
11	94284.25	114910.11	Геодезический метод	0.10	—
12	94283.29	114909.89	Геодезический метод	0.10	—
13	94281.47	114917.84	Геодезический метод	0.10	—
14	94282.02	114917.71	Геодезический метод	0.10	—
15	94282.23	114918.93	Геодезический метод	0.10	—
16	94281.53	114919.09	Геодезический метод	0.10	—
17	94282.05	114922.01	Геодезический метод	0.10	—
18	94282.78	114921.84	Геодезический метод	0.10	—
19	94283.02	114923.17	Геодезический метод	0.10	—
20	94281.82	114928.72	Геодезический метод	0.10	—
21	94281.08	114929.66	Геодезический метод	0.10	—
22	94280.61	114929.30	Геодезический метод	0.10	—
23	94278.78	114931.66	Геодезический метод	0.10	—
24	94279.25	114932.03	Геодезический метод	0.10	—
25	88286.65	91067.71	Геодезический метод	0.10	—
26	94278.12	114932.64	Геодезический метод	0.10	—
27	94276.27	114940.72	Геодезический метод	0.10	—
28	94277.24	114940.95	Геодезический метод	0.10	—
29	94275.51	114948.52	Геодезический метод	0.10	—
30	94274.54	114948.30	Геодезический метод	0.10	—
31	94274.00	114950.67	Геодезический метод	0.10	—
32	94274.77	114950.85	Геодезический метод	0.10	—
33	94273.53	114956.30	Геодезический метод	0.10	—
34	94272.75	114956.13	Геодезический метод	0.10	—
35	94272.07	114958.54	Геодезический метод	0.10	—
36	94259.59	114955.62	Геодезический метод	0.10	—
37	94255.92	114954.75	Геодезический метод	0.10	—
38	94224.91	114947.33	Геодезический метод	0.10	—
39	94221.99	114946.69	Геодезический метод	0.10	—
40	94219.58	114946.13	Геодезический метод	0.10	—
41	94213.45	114944.68	Геодезический метод	0.10	—
42	94196.21	114940.51	Геодезический метод	0.10	—
43	94192.57	114939.71	Геодезический метод	0.10	—
44	94185.70	114938.06	Геодезический метод	0.10	—
45	94187.40	114930.50	Аналитический метод	0.10	—
46	94186.03	114930.19	Аналитический метод	0.10	—
47	94187.06	114925.61	Аналитический метод	0.10	—
48	94185.76	114925.22	Аналитический метод	0.10	—
49	94184.51	114924.72	Аналитический метод	0.10	—
50	94183.30	114924.11	Аналитический метод	0.10	—
51	94182.16	114923.39	Аналитический метод	0.10	—

52	94181.09	114922.57	Аналитический метод	0.10	—
53	94180.10	114921.66	Аналитический метод	0.10	—
54	94178.98	114920.48	Аналитический метод	0.10	—
55	94177.97	114919.22	Аналитический метод	0.10	—
56	94177.07	114917.87	Аналитический метод	0.10	—
57	94176.28	114916.46	Аналитический метод	0.10	—
58	94175.61	114914.99	Аналитический метод	0.10	—
59	94175.06	114913.46	Аналитический метод	0.10	—
60	94174.64	114911.90	Аналитический метод	0.10	—
61	94174.35	114910.31	Аналитический метод	0.10	—
62	94174.20	114908.70	Аналитический метод	0.10	—
63	94174.01	114907.17	Аналитический метод	0.10	—
64	94173.96	114905.63	Аналитический метод	0.10	—
65	94174.05	114904.10	Аналитический метод	0.10	—
66	94174.29	114902.58	Геодезический метод	0.10	—
67	94174.67	114901.09	Геодезический метод	0.10	—
68	94174.96	114899.25	Аналитический метод	0.10	—
69	94175.39	114897.41	Аналитический метод	0.10	—
70	94175.96	114895.62	Аналитический метод	0.10	—
71	94176.68	114893.89	Геодезический метод	0.10	—
72	94177.46	114892.43	Геодезический метод	0.10	—
73	94178.37	114891.04	Геодезический метод	0.10	—
74	94179.39	114889.74	Геодезический метод	0.10	—
75	94180.53	114888.53	Геодезический метод	0.10	—
76	94181.76	114887.42	Геодезический метод	0.10	—
77	94183.08	114886.42	Геодезический метод	0.10	—
78	94184.49	114885.54	Геодезический метод	0.10	—
79	94185.97	114884.79	Геодезический метод	0.10	—
1	94187.80	114884.00	Аналитический метод	0.10	—

Режим использования территории объекта культурного наследия федерального значения
«Дворец Шувалова И.И. (Вяземского А.А.)», расположенного по адресу: г. Санкт-Петербург,
Малая Садовая улица, дом 1/25, литера А

1. На территории объекта культурного наследия запрещаются: строительство объектов капитального строительства и увеличение объемно-пространственных характеристик существующих на территории объекта культурного наследия объектов капитального строительства; проведение земляных, строительных, мелиоративных и иных работ, за исключением работ по сохранению (воссозданию) объекта культурного наследия или его отдельных элементов, сохранению историко-градостроительной или природной среды объекта культурного наследия, работ по капитальному ремонту общего имущества в многоквартирных домах, являющихся объектами культурного наследия, работ по капитальному ремонту общего имущества в многоквартирных домах, расположенных на территориях объектов культурного наследия и не являющихся объектами культурного наследия.

2. На территории объекта культурного наследия разрешается ведение хозяйственной деятельности, не противоречащей требованиям обеспечения сохранности объекта культурного наследия и позволяющей обеспечить функционирование объекта культурного наследия в современных условиях.

3. Требования к осуществлению деятельности в границах территории объекта культурного наследия и требования к содержанию и использованию территории объекта культурного наследия устанавливаются законодательством Российской Федерации и Санкт-Петербурга об объектах культурного наследия.