



ПРАВИТЕЛЬСТВО САНКТ-ПЕТЕРБУРГА  
КОМИТЕТ ПО ГОСУДАРСТВЕННОМУ КОНТРОЛЮ, ИСПОЛЬЗОВАНИЮ  
И ОХРАНЕ ПАМЯТНИКОВ ИСТОРИИ И КУЛЬТУРЫ  
РАСПОРЯЖЕНИЕ

окуд

04.04.2024

№ 418-рп

**Об утверждении границ и режима использования территории  
объекта культурного наследия федерального значения  
«Воспитательный дом Императорский»**

В соответствии со статьей 3.1, подпунктом 10 пункта 2 статьи 33 Федерального закона от 25.06.2002 № 73-ФЗ «Об объектах культурного наследия (памятниках истории и культуры) народов Российской Федерации» и пунктом 3.12 Положения о Комитете по государственному контролю, использованию и охране памятников истории и культуры, утвержденного постановлением Правительства Санкт-Петербурга от 28.04.2004 № 651, на основании историко-культурного исследования, выполненного ООО «Петрокарта» (от 14.09.2023 рег. № 01-43-22445/23-0-0):

1. Утвердить:

1.1. Границы территории объекта культурного наследия федерального значения «Воспитательный дом Императорский», расположенного по адресу: г. Санкт-Петербург, набережная реки Мойки, дом 48-50-52, литеры А, Б, Г, Д, АВ, АК, Е, Т, Гороховая улица, 18, согласно приложению № 1 к распоряжению.

1.2. Режим использования территории объекта культурного наследия федерального значения «Воспитательный дом Императорский», расположенного по адресу: г. Санкт-Петербург, набережная реки Мойки, дом 48-50-52, литеры А, Б, Г, Д, АВ, АК, Е, Т, Гороховая улица, 18, согласно приложению № 2 к распоряжению.

2. План границ территории объекта культурного наследия федерального значения «Воспитательный дом Императорский», утвержденный КГИОП 17.03.2010, признать утратившим силу.

3. Начальнику отдела государственного реестра объектов культурного наследия обеспечить:

3.1. Направление в Управление Федеральной службы государственной регистрации, кадастра и картографии по Санкт-Петербургу, Комитет по градостроительству и архитектуре копий распоряжений в срок, не превышающий пяти рабочих дней со дня издания распоряжения.

3.2. Уведомление лиц, являющихся собственниками или иными законными владельцами объекта, указанного в пункте 1 распоряжения, в срок, не превышающий трех рабочих дней со дня издания распоряжения.

3.3. Размещение настоящего распоряжения в электронной форме в локальной компьютерной сети КГИОП и его официальное опубликование.

3.4. Внесение соответствующих изменений в «Геоинформационную базу данных по объектам культурного наследия, границам и режимам зон охраны на территории Санкт-Петербурга».

4. Контроль за выполнением распоряжения возложить на начальника Управления государственного реестра объектов культурного наследия.

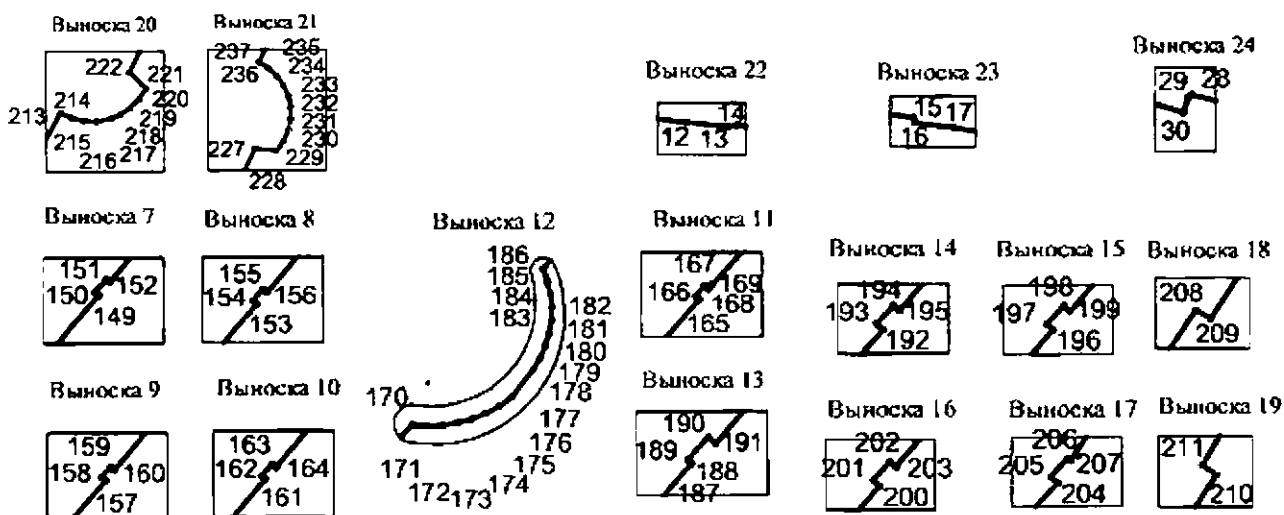
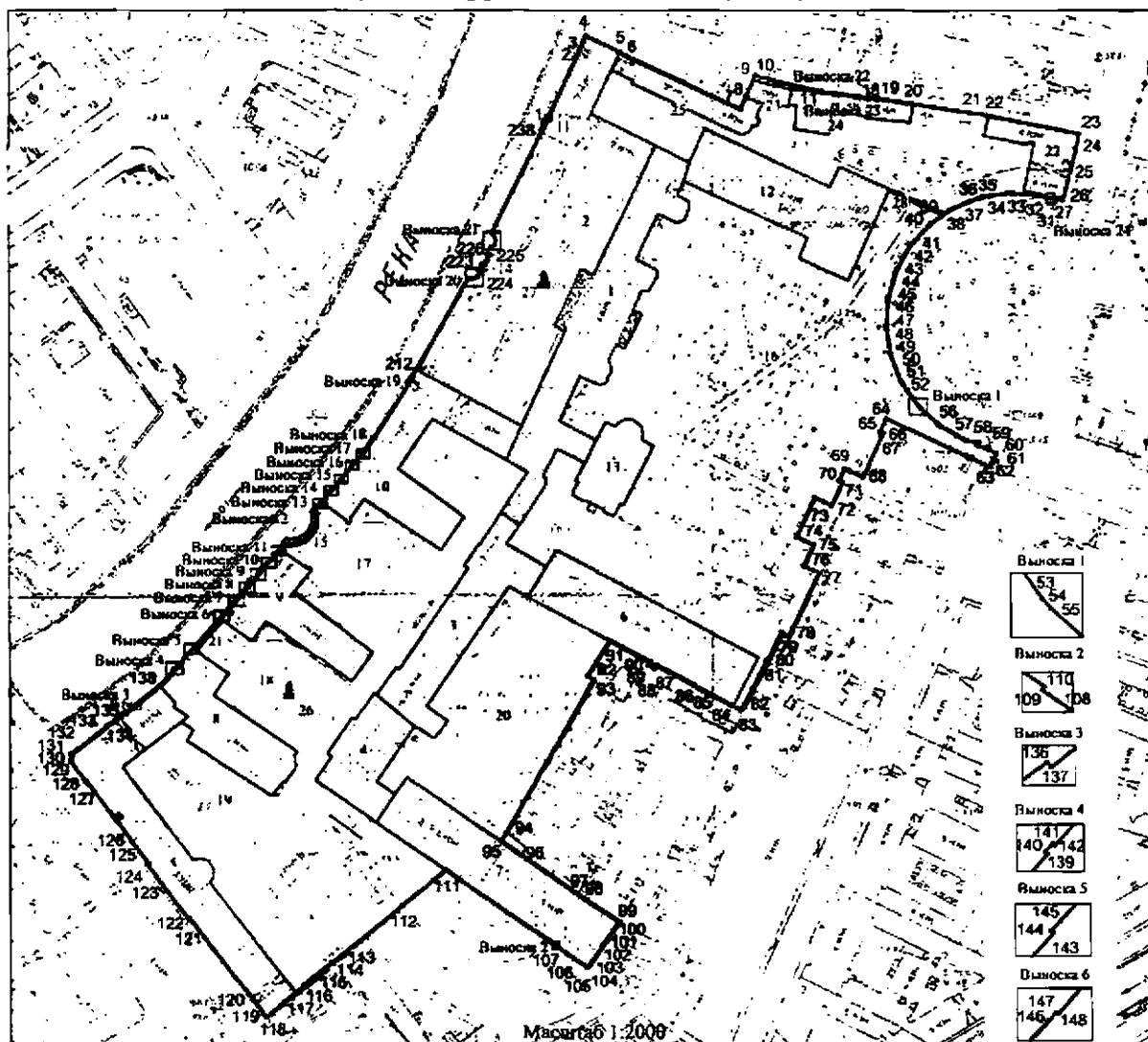
Председатель КГИОП

A large, stylized handwritten signature in black ink, consisting of a large loop on the left and several horizontal strokes on the right.





С.В. Макаров

Границы территории объекта культурного наследия федерального значения  
«Воспитательный дом Императорский» (далее – объект культурного наследия), расположенного  
по адресу: г. Санкт-Петербург, набережная реки Мойки, дом 48-50-52, литеры А, Б, Г, Д, АВ, АК,  
Е, Т, Гороховая улица, 18

1. Схема границ территории объекта культурного наследия:



## Условные обозначения:

	граница объекта культурного наследия
	1 характеристическая точка границы объекта культурного наследия
	территория, занимаемая объектом культурного наследия федерального значения
	памятники монументального искусства
	парки, сады, скверы, бульвары, аллеи, палисадники

## Состав объекта культурного наследия:

1. Дворец Разумовского К.Г. (Николаевский сиротский институт);
2. Сад парадного двора дворца Разумовского К.Г.;
3. Дом Штегельмана Г.Х. (Александринский сиротский дом);
4. Воспитательный дом;
5. Училище глухонемых;
6. Корпус учебный Сиротского института;
7. Корпус грудных детей Воспитательного дома;
8. Корпус родовспомогательный Воспитательного дома;
9. Корпус квартирный Воспитательного дома;
10. Флигель дамский;
11. Флигель аптекарский;
12. Корпус лазаретный;
13. Церковь Покрова Пресвятой Богородицы;
14. Ограда с воротами дворца Разумовского К.Г.;
15. Ограда с воротами дома Штегельмана Г.Х.;
16. Сад «Старый»;
17. Сад парадного двора дома Штегельмана Г.Х.;
18. Сад парадного двора Воспитательного дома;
19. Сад при училище глухонемых;
20. «Мамкин» сад;
21. Ограда с воротами Воспитательного дома;
22. Флигель служебный Сиротского института («Казанский»);
23. Бани;
24. Конюшни с флигелем;
25. Корпус прачечный;
26. Бюст государственного деятеля Бецкого И.И.;
27. Памятник педагогу Ушинскому К.Д.;
28. Ограды «Старого» сада (две).

**Перечень координат характерных точек границ территории  
объекта культурного наследия:**

Сведения о местоположении границ объекта					
1. Система координат <u>СК-1964</u>					
2. Сведения о характерных точках границ объекта					
Обозначение характерных точек границ	Координаты, м		Метод определения координат характерной точки	Средняя квадратическая погрешность положения характерной точки (M <sub>r</sub> ), м	Описание обозначения точки на местности (при наличии)
	X	Y			
1	2	3	4	5	6
1	94199.90	113927.74	Метод геодезических измерений (определений)	0.10	-
2	94230.69	113942.55	Метод геодезических измерений (определений)	0.10	-
3	94232.48	113943.41	Метод геодезических измерений (определений)	0.10	-
4	94238.81	113946.12	Метод геодезических измерений (определений)	0.10	-
5	94232.25	113960.38	Метод геодезических измерений (определений)	0.10	-
6	94231.65	113960.22	Метод геодезических измерений (определений)	0.10	-
7	94208.00	114012.30	Метод геодезических измерений (определений)	0.10	-
8	94213.92	114014.78	Метод геодезических измерений (определений)	0.10	-
9	94222.06	114018.49	Метод геодезических измерений (определений)	0.10	-
10	94221.77	114019.56	Метод геодезических измерений (определений)	0.10	-
11	94215.30	114046.97	Метод геодезических измерений (определений)	0.10	-
12	94214.52	114052.92	Метод геодезических измерений (определений)	0.10	-
13	94214.40	114054.10	Метод геодезических измерений (определений)	0.10	-
14	94214.44	114054.34	Метод геодезических измерений (определений)	0.10	-
15	94213.74	114061.26	Метод геодезических измерений (определений)	0.10	-
16	94213.59	114061.31	Метод геодезических измерений (определений)	0.10	-
17	94213.43	114062.45	Метод геодезических измерений (определений)	0.10	-
18	94212.11	114070.77	Метод геодезических измерений (определений)	0.10	-
19	94212.40	114070.86	Метод геодезических измерений (определений)	0.10	-
20	94211.18	114079.07	Метод геодезических измерений (определений)	0.10	-
21	94206.35	114110.25	Метод геодезических измерений (определений)	0.10	-
22	94205.25	114117.71	Метод геодезических измерений (определений)	0.10	-
23	94197.60	114156.77	Метод геодезических измерений (определений)	0.10	-
24	94191.29	114155.47	Метод геодезических измерений (определений)	0.10	-
25	94182.02	114153.17	Метод геодезических измерений (определений)	0.10	-
26	94169.45	114150.00	Метод геодезических измерений (определений)	0.10	-

27	94169.93	114148.13	Метод геодезических измерений (определений)	0.10	-
28	94170.73	114145.21	Метод геодезических измерений (определений)	0.10	-
29	94170.61	114145.02	Метод геодезических измерений (определений)	0.10	-
30	94169.78	114144.74	Метод геодезических измерений (определений)	0.10	-
31	94171.32	114139.72	Метод геодезических измерений (определений)	0.10	-
32	94171.61	114138.11	Метод геодезических измерений (определений)	0.10	-
33	94172.21	114127.62	Метод геодезических измерений (определений)	0.10	-
34	94172.17	114125.98	Метод геодезических измерений (определений)	0.10	-
35	94170.45	114115.38	Метод геодезических измерений (определений)	0.10	-
36	94170.03	114113.89	Метод геодезических измерений (определений)	0.10	-
37	94166.15	114103.87	Метод геодезических измерений (определений)	0.10	-
38	94165.50	114102.37	Метод геодезических измерений (определений)	0.10	-
39	94159.33	114093.55	Метод геодезических измерений (определений)	0.10	-
40	94158.17	114092.36	Метод геодезических измерений (определений)	0.10	-
41	94150.36	114085.31	Метод геодезических измерений (определений)	0.10	-
42	94149.04	114084.36	Метод геодезических измерений (определений)	0.10	-
43	94139.72	114079.16	Метод геодезических измерений (определений)	0.10	-
44	94138.20	114078.51	Метод геодезических измерений (определений)	0.10	-
45	94127.99	114075.47	Метод геодезических измерений (определений)	0.10	-
46	94126.38	114075.17	Метод геодезических измерений (определений)	0.10	-
47	94115.74	114074.52	Метод геодезических измерений (определений)	0.10	-
48	94114.11	114074.61	Метод геодезических измерений (определений)	0.10	-
49	94103.61	114076.27	Метод геодезических измерений (определений)	0.10	-
50	94102.02	114076.68	Метод геодезических измерений (определений)	0.10	-
51	94092.07	114080.57	Метод геодезических измерений (определений)	0.10	-
52	94090.66	114081.34	Метод геодезических измерений (определений)	0.10	-
53	94081.91	114087.48	Метод геодезических измерений (определений)	0.10	-
54	94081.75	114087.60	Метод геодезических измерений (определений)	0.10	-
55	94080.71	114088.55	Метод геодезических измерений (определений)	0.10	-
56	94073.53	114096.51	Метод геодезических измерений (определений)	0.10	-
57	94072.57	114097.72	Метод геодезических измерений (определений)	0.10	-
58	94067.29	114107.13	Метод геодезических измерений (определений)	0.10	-
59	94066.65	114108.60	Метод геодезических измерений (определений)	0.10	-
60	94065.52	114113.65	Метод геодезических измерений (определений)	0.10	-
61	94064.50	114113.35	Метод геодезических измерений (определений)	0.10	-

62	94061.02	114121.27	Метод геодезических измерений (определений)	0.10	–
63	94055.30	114118.60	Метод геодезических измерений (определений)	0.10	–
64	94075.96	114074.20	Метод геодезических измерений (определений)	0.10	–
65	94070.23	114071.46	Метод геодезических измерений (определений)	0.10	–
66	94069.51	114072.86	Метод геодезических измерений (определений)	0.10	–
67	94068.26	114072.28	Метод геодезических измерений (определений)	0.10	–
68	94051.10	114064.25	Метод геодезических измерений (определений)	0.10	–
69	94054.72	114056.50	Метод геодезических измерений (определений)	0.10	–
70	94049.50	114054.05	Метод геодезических измерений (определений)	0.10	–
71	94048.84	114055.44	Метод геодезических измерений (определений)	0.10	–
72	94038.95	114050.98	Метод геодезических измерений (определений)	0.10	–
73	94042.30	114043.61	Метод геодезических измерений (определений)	0.10	–
74	94025.34	114035.75	Метод геодезических измерений (определений)	0.10	–
75	94022.05	114043.07	Метод геодезических измерений (определений)	0.10	–
76	94012.77	114038.75	Метод геодезических измерений (определений)	0.10	–
77	94009.62	114045.27	Метод геодезических измерений (определений)	0.10	–
78	93982.30	114032.50	Метод геодезических измерений (определений)	0.10	–
79	93984.17	114029.27	Метод геодезических измерений (определений)	0.10	–
80	93972.63	114023.59	Метод геодезических измерений (определений)	0.10	–
81	93971.88	114022.76	Метод геодезических измерений (определений)	0.10	–
82	93959.81	114016.77	Метод геодезических измерений (определений)	0.10	–
83	93950.98	114011.69	Метод геодезических измерений (определений)	0.10	–
84	93953.10	114007.61	Метод геодезических измерений (определений)	0.10	–
85	93961.28	113991.87	Метод геодезических измерений (определений)	0.10	–
86	93961.53	113992.00	Метод геодезических измерений (определений)	0.10	–
87	93969.99	113975.74	Метод геодезических измерений (определений)	0.10	–
88	93968.51	113974.93	Метод геодезических измерений (определений)	0.10	–
89	93969.84	113972.28	Метод геодезических измерений (определений)	0.10	–
90	93971.41	113973.12	Метод геодезических измерений (определений)	0.10	–
91	93980.53	113955.90	Метод геодезических измерений (определений)	0.10	–
92	93965.32	113946.18	Метод геодезических измерений (определений)	0.10	–
93	93963.69	113948.78	Метод геодезических измерений (определений)	0.10	–
94	93898.56	113910.88	Метод геодезических измерений (определений)	0.10	–
95	93895.11	113908.88	Метод спутниковых геодезических измерений (определений)	0.10	–
96	93889.35	113917.33	Метод геодезических измерений (определений)	0.10	–

97	93873.30	113940.48	Метод геодезических измерений (определений)	0.10	-
98	93870.16	113945.21	Метод геодезических измерений (определений)	0.10	-
99	93860.75	113959.34	Метод геодезических измерений (определений)	0.10	-
100	93856.69	113956.55	Метод геодезических измерений (определений)	0.10	-
101	93851.26	113953.06	Метод геодезических измерений (определений)	0.10	-
102	93850.19	113952.29	Метод геодезических измерений (определений)	0.10	-
103	93844.00	113948.15	Метод геодезических измерений (определений)	0.10	-
104	93842.39	113947.05	Метод геодезических измерений (определений)	0.10	-
105	93840.87	113945.91	Метод геодезических измерений (определений)	0.10	-
106	93844.76	113940.17	Метод геодезических измерений (определений)	0.10	-
107	93846.75	113937.27	Метод геодезических измерений (определений)	0.10	-
108	93849.92	113932.66	Метод геодезических измерений (определений)	0.10	-
109	93850.61	113931.65	Метод геодезических измерений (определений)	0.10	-
110	93850.84	113931.81	Метод геодезических измерений (определений)	0.10	-
111	93882.93	113885.13	Метод спутниковых геодезических измерений (определений)	0.10	-
112	93867.98	113866.35	Метод геодезических измерений (определений)	0.10	-
113	93846.45	113840.29	Метод геодезических измерений (определений)	0.10	-
114	93843.00	113836.20	Метод геодезических измерений (определений)	0.10	-
115	93843.20	113836.00	Метод геодезических измерений (определений)	0.10	-
116	93833.70	113824.20	Метод геодезических измерений (определений)	0.10	-
117	93833.40	113824.40	Метод геодезических измерений (определений)	0.10	-
118	93819.79	113807.74	Метод геодезических измерений (определений)	0.10	-
119	93827.34	113802.08	Метод геодезических измерений (определений)	0.10	-
120	93829.71	113800.29	Метод геодезических измерений (определений)	0.10	-
121	93862.40	113775.32	Метод геодезических измерений (определений)	0.10	-
122	93862.04	113774.85	Метод геодезических измерений (определений)	0.10	-
123	93885.60	113757.11	Метод геодезических измерений (определений)	0.10	-
124	93885.96	113757.59	Метод геодезических измерений (определений)	0.10	-
125	93895.13	113750.61	Метод геодезических измерений (определений)	0.10	-
126	93895.23	113750.73	Метод геодезических измерений (определений)	0.10	-
127	93921.07	113731.12	Метод геодезических измерений (определений)	0.10	-
128	93920.95	113730.96	Метод геодезических измерений (определений)	0.10	-
129	93929.56	113724.37	Метод геодезических измерений (определений)	0.10	-
130	93930.04	113724.92	Метод геодезических измерений (определений)	0.10	-
131	93931.91	113725.12	Метод геодезических измерений (определений)	0.10	-



132	93932.46	113724.73	Метод геодезических измерений (определений)	0.10	-
133	93942.62	113738.02	Метод геодезических измерений (определений)	0.10	-
134	93944.08	113739.92	Метод геодезических измерений (определений)	0.10	-
135	93944.28	113739.77	Метод геодезических измерений (определений)	0.10	-
136	93950.28	113747.75	Метод геодезических измерений (определений)	0.10	-
137	93950.08	113747.90	Метод геодезических измерений (определений)	0.10	-
138	93961.55	113762.83	Метод геодезических измерений (определений)	0.10	-
139	93968.27	113768.71	Метод геодезических измерений (определений)	0.10	-
140	93968.49	113768.46	Метод геодезических измерений (определений)	0.10	-
141	93969.42	113769.29	Метод геодезических измерений (определений)	0.10	-
142	93969.20	113769.53	Метод геодезических измерений (определений)	0.10	-
143	93977.10	113776.72	Метод геодезических измерений (определений)	0.10	-
144	93977.31	113776.50	Метод геодезических измерений (определений)	0.10	-
145	93978.19	113777.33	Метод геодезических измерений (определений)	0.10	-
146	93990.80	113788.82	Метод геодезических измерений (определений)	0.10	-
147	93991.52	113789.43	Метод геодезических измерений (определений)	0.10	-
148	93991.35	113789.63	Метод геодезических измерений (определений)	0.10	-
149	93998.26	113795.51	Метод геодезических измерений (определений)	0.10	-
150	93998.43	113795.31	Метод геодезических измерений (определений)	0.10	-
151	93999.14	113795.91	Метод геодезических измерений (определений)	0.10	-
152	93998.98	113796.11	Метод геодезических измерений (определений)	0.10	-
153	94003.52	113800.01	Метод геодезических измерений (определений)	0.10	-
154	94003.69	113799.81	Метод геодезических измерений (определений)	0.10	-
155	94004.32	113800.35	Метод геодезических измерений (определений)	0.10	-
156	94004.15	113800.56	Метод геодезических измерений (определений)	0.10	-
157	94009.07	113804.76	Метод геодезических измерений (определений)	0.10	-
158	94009.25	113804.55	Метод геодезических измерений (определений)	0.10	-
159	94009.79	113805.02	Метод геодезических измерений (определений)	0.10	-
160	94009.62	113805.22	Метод геодезических измерений (определений)	0.10	-
161	94014.14	113809.07	Метод геодезических измерений (определений)	0.10	-
162	94014.31	113808.88	Метод геодезических измерений (определений)	0.10	-
163	94014.95	113809.43	Метод геодезических измерений (определений)	0.10	-
164	94014.77	113809.64	Метод геодезических измерений (определений)	0.10	-
165	94019.62	113813.81	Метод геодезических измерений (определений)	0.10	-
166	94019.80	113813.60	Метод геодезических измерений (определений)	0.10	-

167	94020.35	113814.07	Метод геодезических измерений (определений)	0.10	-
168	94020.17	113814.31	Метод геодезических измерений (определений)	0.10	-
169	94020.45	113814.53	Метод геодезических измерений (определений)	0.10	-
170	94023.14	113817.03	Метод геодезических измерений (определений)	0.10	-
171	94023.03	113818.36	Метод геодезических измерений (определений)	0.10	-
172	94023.08	113819.70	Метод геодезических измерений (определений)	0.10	-
173	94023.28	113821.03	Метод геодезических измерений (определений)	0.10	-
174	94023.63	113822.32	Метод геодезических измерений (определений)	0.10	-
175	94024.13	113823.57	Метод геодезических измерений (определений)	0.10	-
176	94024.77	113824.75	Метод геодезических измерений (определений)	0.10	-
177	94025.54	113825.85	Метод геодезических измерений (определений)	0.10	-
178	94028.05	113827.84	Метод геодезических измерений (определений)	0.10	-
179	94029.06	113828.44	Метод геодезических измерений (определений)	0.10	-
180	94030.14	113828.91	Метод геодезических измерений (определений)	0.10	-
181	94031.27	113829.25	Метод геодезических измерений (определений)	0.10	-
182	94032.44	113829.44	Метод геодезических измерений (определений)	0.10	-
183	94033.62	113829.49	Метод геодезических измерений (определений)	0.10	-
184	94034.80	113829.38	Метод геодезических измерений (определений)	0.10	-
185	94035.95	113829.14	Метод геодезических измерений (определений)	0.10	-
186	94037.07	113828.75	Метод геодезических измерений (определений)	0.10	-
187	94039.84	113831.12	Метод геодезических измерений (определений)	0.10	-
188	94039.94	113831.21	Метод геодезических измерений (определений)	0.10	-
189	94040.06	113831.04	Метод геодезических измерений (определений)	0.10	-
190	94041.02	113831.92	Метод геодезических измерений (определений)	0.10	-
191	94040.74	113832.24	Метод геодезических измерений (определений)	0.10	-
192	94044.99	113835.91	Метод геодезических измерений (определений)	0.10	-
193	94045.28	113835.61	Метод геодезических измерений (определений)	0.10	-
194	94046.24	113836.45	Метод геодезических измерений (определений)	0.10	-
195	94045.96	113836.76	Метод геодезических измерений (определений)	0.10	-
196	94050.00	113840.32	Метод геодезических измерений (определений)	0.10	-
197	94050.30	113840.01	Метод геодезических измерений (определений)	0.10	-
198	94051.26	113840.87	Метод геодезических измерений (определений)	0.10	-
199	94050.96	113841.18	Метод геодезических измерений (определений)	0.10	-
200	94055.81	113845.38	Метод геодезических измерений (определений)	0.10	-
201	94056.09	113845.07	Метод геодезических измерений (определений)	0.10	-

202	94057.06	113845.91	Метод геодезических измерений (определений)	0.10	-
203	94056.78	113846.23	Метод геодезических измерений (определений)	0.10	-
204	94060.80	113849.78	Метод геодезических измерений (определений)	0.10	-
205	94061.09	113849.46	Метод геодезических измерений (определений)	0.10	-
206	94062.08	113850.30	Метод геодезических измерений (определений)	0.10	-
207	94061.93	113850.47	Метод геодезических измерений (определений)	0.10	-
208	94067.91	113854.45	Метод геодезических измерений (определений)	0.10	-
209	94067.73	113854.77	Метод геодезических измерений (определений)	0.10	-
210	94090.92	113869.80	Метод геодезических измерений (определений)	0.10	-
211	94091.13	113869.50	Метод геодезических измерений (определений)	0.10	-
212	94096.83	113873.12	Метод геодезических измерений (определений)	0.10	-
213	94136.17	113895.36	Метод геодезических измерений (определений)	0.10	-
214	94135.84	113896.05	Метод геодезических измерений (определений)	0.10	-
215	94135.65	113896.80	Метод геодезических измерений (определений)	0.10	-
216	94135.63	113897.57	Метод геодезических измерений (определений)	0.10	-
217	94135.80	113898.46	Метод геодезических измерений (определений)	0.10	-
218	94136.04	113899.05	Метод геодезических измерений (определений)	0.10	-
219	94136.46	113899.69	Метод геодезических измерений (определений)	0.10	-
220	94137.00	113900.24	Метод геодезических измерений (определений)	0.10	-
221	94137.65	113900.67	Метод геодезических измерений (определений)	0.10	-
222	94138.66	113899.65	Метод геодезических измерений (определений)	0.10	-
223	94141.88	113901.25	Метод геодезических измерений (определений)	0.10	-
224	94141.35	113902.38	Метод геодезических измерений (определений)	0.10	-
225	94145.79	113904.54	Метод геодезических измерений (определений)	0.10	-
226	94146.38	113903.42	Метод геодезических измерений (определений)	0.10	-
227	94149.66	113904.99	Метод геодезических измерений (определений)	0.10	-
228	94149.52	113906.35	Метод геодезических измерений (определений)	0.10	-
229	94150.09	113906.77	Метод геодезических измерений (определений)	0.10	-
230	94150.74	113907.06	Метод геодезических измерений (определений)	0.10	-
231	94151.44	113907.21	Метод геодезических измерений (определений)	0.10	-
232	94152.19	113907.22	Метод геодезических измерений (определений)	0.10	-
233	94152.85	113907.08	Метод геодезических измерений (определений)	0.10	-
234	94153.51	113906.79	Метод геодезических измерений (определений)	0.10	-
235	94154.09	113906.38	Метод геодезических измерений (определений)	0.10	-
236	94154.58	113905.86	Метод геодезических измерений (определений)	0.10	-

237	94154.95	113905.25	Метод геодезических измерений (определений)	0.10	-
238	94198.70	113927.14	Метод геодезических измерений (определений)	0.10	-
1	94199.90	113927.74	Метод геодезических измерений (определений)	0.10	-

Режим использования территории объекта культурного наследия федерального значения «Воспитательный дом Императорский», расположенного по адресу: г. Санкт-Петербург, набережная реки Мойки, дом 48-50-52, литеры А, Б, Г, Д, АВ, АК, Е, Т, Гороховая улица, 18

1. На территории объекта культурного наследия запрещаются: строительство объектов капитального строительства и увеличение объемно-пространственных характеристик существующих на территории объекта культурного наследия объектов капитального строительства; проведение земляных, строительных, мелиоративных и иных работ, за исключением работ по сохранению (воссозданию) объекта культурного наследия или его отдельных элементов, сохранению историко-градостроительной или природной среды объекта культурного наследия, работ по капитальному ремонту общего имущества в многоквартирных домах, являющихся объектами культурного наследия, работ по капитальному ремонту общего имущества в многоквартирных домах, расположенных на территориях объектов культурного наследия и не являющихся объектами культурного наследия.

2. На территории объекта культурного наследия разрешается ведение хозяйственной деятельности, не противоречащей требованиям обеспечения сохранности объекта культурного наследия и позволяющей обеспечить функционирование объекта культурного наследия в современных условиях.

3. Требования к осуществлению деятельности в границах территории объекта культурного наследия и требования к содержанию и использованию территории объекта культурного наследия устанавливаются законодательством Российской Федерации и Санкт-Петербурга об объектах культурного наследия.