



ПРАВИТЕЛЬСТВО САНКТ-ПЕТЕРБУРГА
КОМИТЕТ ПО ГОСУДАРСТВЕННОМУ КОНТРОЛЮ, ИСПОЛЬЗОВАНИЮ
И ОХРАНЕ ПАМЯТНИКОВ ИСТОРИИ И КУЛЬТУРЫ
РАСПОРЯЖЕНИЕ

окуд

03.04.2024

№ 409-рп

Об утверждении границ и режима использования территории объекта культурного наследия регионального значения «Дом № 14 по Социалистической улице, в котором 5 мая 1912 года вышел первый номер газеты «Правда»

В соответствии со статьей 3.1, подпунктом 10 пункта 2 статьи 33 Федерального закона от 25.06.2002 № 73-ФЗ «Об объектах культурного наследия (памятниках истории и культуры) народов Российской Федерации» и пунктом 3.12 Положения о Комитете по государственному контролю, использованию и охране памятников истории и культуры, утвержденного постановлением Правительства Санкт-Петербурга от 28.04.2004 № 651, на основании историко-культурного исследования, выполненного ООО «Петрокарта» (от 14.09.2023 рег. № 01-43-22445/23-0-0):

1. Утвердить:

1.1. Границы территории объекта культурного наследия регионального значения «Дом № 14 по Социалистической улице, в котором 5 мая 1912 года вышел первый номер газеты «Правда», расположенного по адресу: Санкт-Петербург, Социалистическая улица, дом № 14, согласно приложению № 1 к распоряжению.

1.2. Режим использования территории объекта культурного наследия регионального значения «Дом № 14 по Социалистической улице, в котором 5 мая 1912 года вышел первый номер газеты «Правда», расположенного по адресу: Санкт-Петербург, Социалистическая улица, дом № 14, согласно приложению № 2 к распоряжению.

2. План границ территории объекта культурного наследия регионального значения «Дом, в котором 5 мая 1912 года вышел первый номер газеты «Правда.», утвержденный КГИОП 02.09.2005, признать утратившим силу.

3. Начальнику отдела государственного реестра объектов культурного наследия обеспечить:

3.1. Направление в Управление Федеральной службы государственной регистрации, кадастра и картографии по Санкт-Петербургу, Комитет по градостроительству и архитектуре копий распоряжений в срок, не превышающий пяти рабочих дней со дня издания распоряжения.

3.2. Уведомление лиц, являющихся собственниками или иными законными владельцами объекта, указанного в пункте 1 распоряжения, в срок, не превышающий трех рабочих дней со дня издания распоряжения.

3.3. Размещение настоящего распоряжения в электронной форме в локальной компьютерной сети КГИОП и его официальное опубликование.

3.4. Внесение соответствующих изменений в «Геоинформационную базу данных по объектам культурного наследия, границам и режимам зон охраны на территории Санкт-Петербурга».

4. Контроль за выполнением распоряжения возложить на начальника Управления государственного реестра объектов культурного наследия.

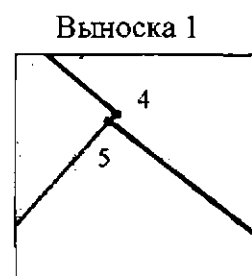
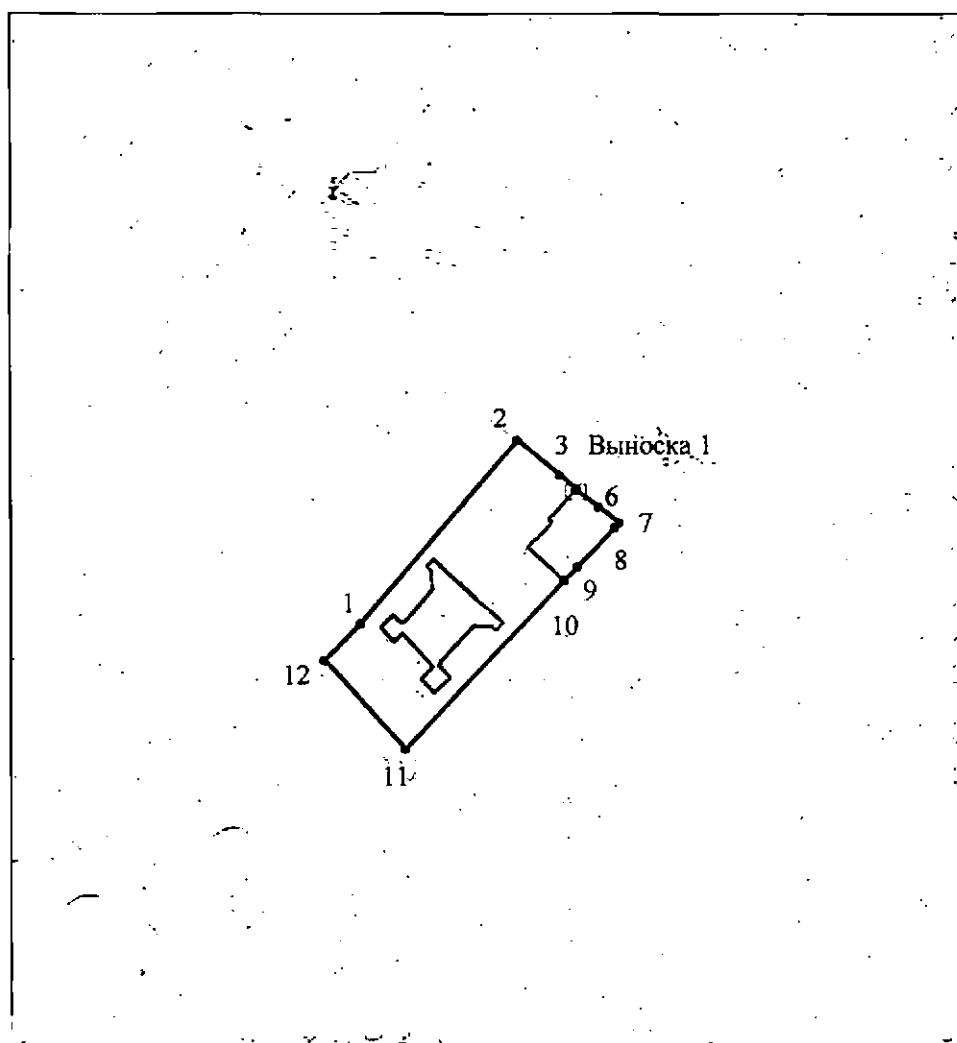
Председатель КГИОП



С.В. Макаров




Границы территории объекта культурного наследия регионального значения
«Дом № 14 по Социалистической улице, в котором 5 мая 1912 года вышел первый номер газеты
«Правда» (далее – объект культурного наследия), расположенного по адресу: Санкт-Петербург,
Социалистическая улица, дом № 14

1. Схема границ территории объекта культурного наследия:



Масштаб 1:2000

Условные обозначения:

-  граница объекта культурного наследия
-  1 характерная точка границы объекта культурного наследия
-  территория, занимаемая объектом культурного наследия регионального значения

Перечень координат характерных точек границ территории
объекта культурного наследия:

Сведения о местоположении границ объекта					
1. Система координат СК-1964					
2. Сведения о характерных точках границ объекта					
Обозначение характерных точек границ	Координаты, м		Метод определения координат характерной точки	Средняя квадратическая погрешность положения характерной точки (M _c), м	Описание обозначения точки на местности (при наличии)
	X	Y			
1	2	3	4	5	6
1	92814.80	115246.10	Аналитический метод	0.10	–
2	92861.00	115285.60	Аналитический метод	0.10	–
3	92852.07	115296.28	Аналитический метод	0.10	–
4	92848.60	115300.43	Аналитический метод	0.10	–
5	92848.48	115300.30	Аналитический метод	0.10	–
6	92844.21	115305.84	Аналитический метод	0.10	–
7	92840.12	115311.10	Аналитический метод	0.10	–
8	92839.01	115310.07	Аналитический метод	0.10	–
9	92828.99	115300.54	Аналитический метод	0.10	–
10	92825.64	115297.35	Аналитический метод	0.10	–
11	92783.51	115257.29	Аналитический метод	0.10	–
12	92805.78	115236.96	Аналитический метод	0.10	–
1	92814.80	115246.10	Аналитический метод	0.10	–

Режим использования территории объекта культурного наследия регионального значения
«Дом № 14 по Социалистической улице, в котором 5 мая 1912 года вышел первый номер газеты
«Правда», расположенного по адресу: Санкт-Петербург, Социалистическая улица, дом № 14

1. На территории объекта культурного наследия запрещаются: строительство объектов капитального строительства и увеличение объемно-пространственных характеристик существующих на территории объекта культурного наследия объектов капитального строительства; проведение земляных, строительных, мелиоративных и иных работ, за исключением работ по сохранению (воссозданию) объекта культурного наследия или его отдельных элементов, сохранению историко-градостроительной или природной среды объекта культурного наследия, работ по капитальному ремонту общего имущества в многоквартирных домах, являющихся объектами культурного наследия, работ по капитальному ремонту общего имущества в многоквартирных домах, расположенных на территориях объектов культурного наследия и не являющихся объектами культурного наследия.

2. На территории объекта культурного наследия разрешается ведение хозяйственной деятельности, не противоречащей требованиям обеспечения сохранности объекта культурного наследия и позволяющей обеспечить функционирование объекта культурного наследия в современных условиях.

3. Требования к осуществлению деятельности в границах территории объекта культурного наследия и требования к содержанию и использованию территории объекта культурного наследия устанавливаются законодательством Российской Федерации и Санкт-Петербурга об объектах культурного наследия.