



ПРАВИТЕЛЬСТВО САНКТ-ПЕТЕРБУРГА
КОМИТЕТ ПО ГОСУДАРСТВЕННОМУ КОНТРОЛЮ, ИСПОЛЬЗОВАНИЮ
И ОХРАНЕ ПАМЯТНИКОВ ИСТОРИИ И КУЛЬТУРЫ
РАСПОРЯЖЕНИЕ

окул

26.03.2024

№ 368-рп

**Об утверждении границ и режима использования территории
объекта культурного наследия регионального значения
«Мариинский институт с 2 флигелями, службами, территорией и оградой»**

В соответствии со статьей 3.1, подпунктом 10 пункта 2 статьи 33 Федерального закона от 25.06.2002 № 73-ФЗ «Об объектах культурного наследия (памятниках истории и культуры) народов Российской Федерации» и пунктом 3.12 Положения о Комитете по государственному контролю, использованию и охране памятников истории и культуры, утвержденного постановлением Правительства Санкт-Петербурга от 28.04.2004 № 651, на основании историко-культурного исследования, выполненного ООО «Петрокарта» (от 14.09.2023 рег. № 01-43-22445/23-0-0):

1. Утвердить:

1.1. Границы территории объекта культурного наследия регионального значения «Мариинский институт с 2 флигелями, службами, территорией и оградой», расположенного по адресу: Санкт-Петербург, Кирочная улица, дом 54, литера А, согласно приложению № 1 к распоряжению.

1.2. Режим использования территории объекта культурного наследия регионального значения «Мариинский институт с 2 флигелями, службами, территорией и оградой», расположенного по адресу: Санкт-Петербург, Кирочная улица, дом 54, литера А, согласно приложению № 2 к распоряжению.

2. План границ территории объекта культурного наследия регионального значения «Мариинский институт.», утвержденный КГИОП 31.08.2005, признать утратившим силу.

3. Начальнику отдела государственного реестра объектов культурного наследия обеспечить:

3.1. Направление в Управление Федеральной службы государственной регистрации, кадастра и картографии по Санкт-Петербургу, Комитет по градостроительству и архитектуре копий распоряжений в срок, не превышающий пяти рабочих дней со дня издания распоряжения.

3.2. Уведомление лиц, являющихся собственниками или иными законными владельцами объекта, указанного в пункте 1 распоряжения, в срок, не превышающий трех рабочих дней со дня издания распоряжения.

3.3. Размещение настоящего распоряжения в электронной форме в локальной компьютерной сети КГИОП и его официальное опубликование.

3.4. Внесение соответствующих изменений в «Геоинформационную базу данных по объектам культурного наследия, границам и режимам зон охраны на территории Санкт-Петербурга».

4. Контроль за выполнением распоряжения возложить на начальника Управления государственного реестра объектов культурного наследия.

Председатель КГИОП

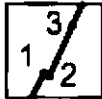
A large, stylized handwritten signature in black ink, consisting of a large loop on the left and a series of smaller loops and strokes extending to the right.

С.В. Макаров

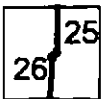
Границы территории объекта культурного наследия регионального значения
«Мариинский институт с 2 флигелями, службами, территорией и оградой» (далее – объект
культурного наследия), расположенного по адресу: Санкт-Петербург, Кировская улица, дом 54,
литера А

1. Схема границ территории объекта культурного наследия:

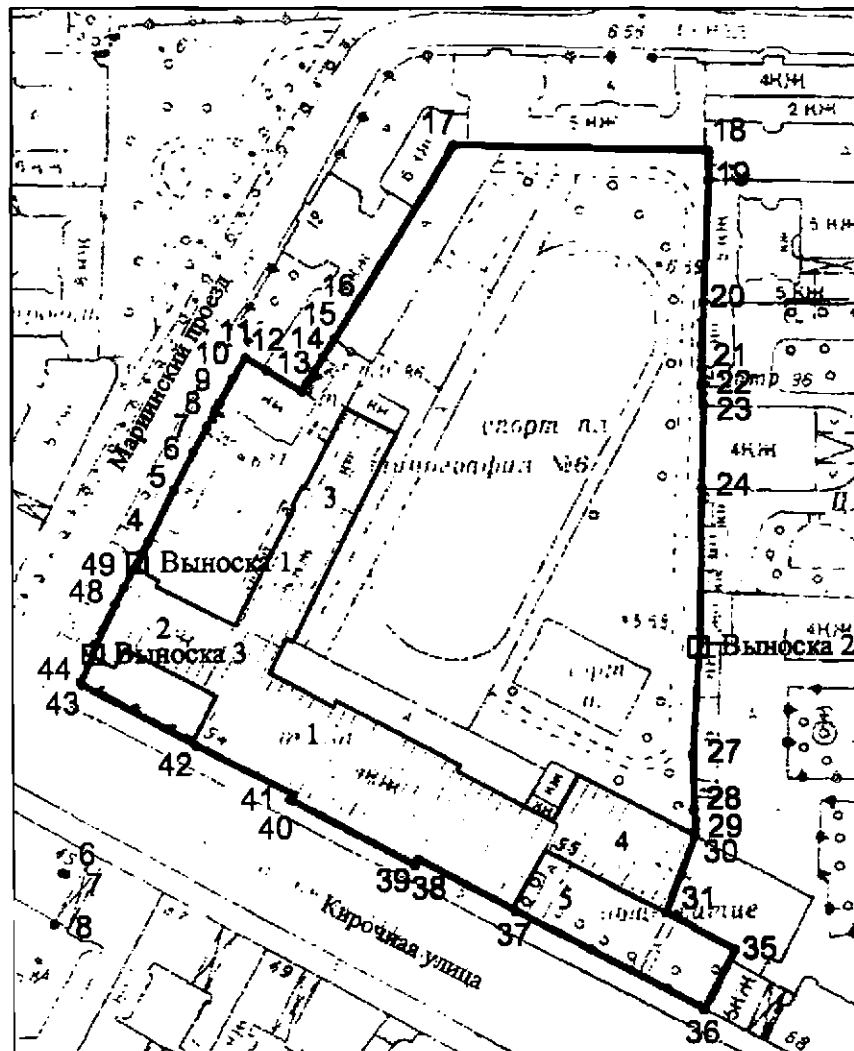
Выноска 1



Выноска 2



Выноска 3



Масштаб 1:2000

Условные обозначения:



граница объекта культурного наследия



характерная точка границы объекта культурного наследия



территория, занимаемая объектом культурного наследия регионального значения

**Перечень координат характерных точек границ территории
объекта культурного наследия:**

Сведения о местоположении границ объекта					
1. Система координат <u>СК-1964</u>					
2. Сведения о характерных точках границ объекта					
Обозначение характерных точек границ	Координаты, м		Метод определения координат характерной точки	Средняя квадратическая погрешность положения характерной точки (M ₀), м	Описание обозначения точки на местности (при наличии)
	X	Y			
1	2	3	4	5	6
1	95139.59	117249.12	Метод геодезических измерений (определений)	0.10	–
2	95139.47	117249.36	Метод геодезических измерений (определений)	0.10	–
3	95141.70	117250.39	Метод геодезических измерений (определений)	0.10	–
4	95145.25	117252.23	Метод геодезических измерений (определений)	0.10	–
5	95156.57	117257.94	Метод геодезических измерений (определений)	0.10	–
6	95165.10	117262.33	Метод геодезических измерений (определений)	0.10	–
7	95170.62	117265.26	Метод геодезических измерений (определений)	0.10	–
8	95174.35	117267.10	Метод геодезических измерений (определений)	0.10	–
9	95175.91	117268.04	Метод геодезических измерений (определений)	0.10	–
10	95181.27	117271.12	Метод геодезических измерений (определений)	0.10	–
11	95185.92	117273.92	Метод геодезических измерений (определений)	0.10	–
12	95183.00	117278.67	Метод геодезических измерений (определений)	0.10	–
13	95178.31	117286.46	Метод геодезических измерений (определений)	0.10	–
14	95180.26	117287.66	Метод геодезических измерений (определений)	0.10	–
15	95186.11	117291.28	Метод геодезических измерений (определений)	0.10	–
16	95190.31	117293.87	Метод геодезических измерений (определений)	0.10	–
17	95233.26	117320.37	Метод геодезических измерений (определений)	0.10	–
18	95232.20	117377.03	Метод геодезических измерений (определений)	0.10	–
19	95225.77	117377.00	Метод геодезических измерений (определений)	0.10	–
20	95198.48	117375.79	Метод геодезических измерений (определений)	0.10	–
21	95183.56	117375.50	Метод геодезических измерений (определений)	0.10	–
22	95179.86	117375.33	Метод геодезических измерений (определений)	0.10	–
23	95175.56	117375.69	Метод геодезических измерений (определений)	0.10	–
24	95156.92	117375.30	Метод геодезических измерений (определений)	0.10	–
25	95121.96	117374.74	Метод геодезических измерений (определений)	0.10	–
26	95121.75	117374.55	Метод геодезических измерений (определений)	0.10	–

27	95097.71	117373.16	Метод геодезических измерений (определений)	0.10	–
28	95085.31	117373.22	Метод геодезических измерений (определений)	0.10	–
29	95080.62	117373.54	Метод геодезических измерений (определений)	0.10	–
30	95079.74	117373.55	Метод геодезических измерений (определений)	0.10	–
31	95062.58	117367.20	Метод геодезических измерений (определений)	0.10	–
32	95061.46	117369.38	Метод геодезических измерений (определений)	0.10	–
33	95059.42	117373.21	Метод геодезических измерений (определений)	0.10	–
34	95059.13	117373.06	Метод геодезических измерений (определений)	0.10	–
35	95054.27	117382.35	Метод геодезических измерений (определений)	0.10	–
36	95041.11	117375.47	Метод геодезических измерений (определений)	0.10	–
37	95062.93	117333.69	Метод геодезических измерений (определений)	0.10	–
38	95074.19	117312.17	Метод геодезических измерений (определений)	0.10	–
39	95072.97	117311.49	Метод геодезических измерений (определений)	0.10	–
40	95087.58	117283.65	Метод геодезических измерений (определений)	0.10	–
41	95088.89	117284.25	Метод геодезических измерений (определений)	0.10	–
42	95099.86	117262.65	Метод геодезических измерений (определений)	0.10	–
43	95113.36	117237.36	Метод геодезических измерений (определений)	0.10	–
44	95114.18	117236.94	Метод геодезических измерений (определений)	0.10	–
45	95120.24	117239.85	Метод спутниковых геодезических измерений (определений)	0.10	–
46	95120.38	117239.57	Метод спутниковых геодезических измерений (определений)	0.10	–
47	95121.29	117240.00	Метод геодезических измерений (определений)	0.10	–
48	95131.32	117244.69	Метод геодезических измерений (определений)	0.10	–
49	95135.12	117246.67	Метод геодезических измерений (определений)	0.10	–
1	95139.59	117249.12	Метод геодезических измерений (определений)	0.10	–

Режим использования территории объекта культурного наследия регионального значения «Мариинский институт с 2 флигелями, службами, территорией и оградой», расположенного по адресу: Санкт-Петербург, Кировная улица, дом 54, литера А

1. На территории объекта культурного наследия запрещаются: строительство объектов капитального строительства и увеличение объемно-пространственных характеристик существующих на территории объекта культурного наследия объектов капитального строительства; проведение земляных, строительных, мелиоративных и иных работ, за исключением работ по сохранению (воссозданию) объекта культурного наследия или его отдельных элементов, сохранению историко-градостроительной или природной среды объекта культурного наследия, работ по капитальному ремонту общего имущества в многоквартирных домах, являющихся объектами культурного наследия, работ по капитальному ремонту общего имущества в многоквартирных домах, расположенных на территориях объектов культурного наследия и не являющихся объектами культурного наследия.

2. На территории объекта культурного наследия разрешается ведение хозяйственной деятельности, не противоречащей требованиям обеспечения сохранности объекта культурного наследия и позволяющей обеспечить функционирование объекта культурного наследия в современных условиях.

3. Требования к осуществлению деятельности в границах территории объекта культурного наследия и требования к содержанию и использованию территории объекта культурного наследия устанавливаются законодательством Российской Федерации и Санкт-Петербурга об объектах культурного наследия.