



ПРАВИТЕЛЬСТВО САНКТ-ПЕТЕРБУРГА
КОМИТЕТ ПО ГОСУДАРСТВЕННОМУ КОНТРОЛЮ, ИСПОЛЬЗОВАНИЮ
И ОХРАНЕ ПАМЯТНИКОВ ИСТОРИИ И КУЛЬТУРЫ
РАСПОРЯЖЕНИЕ

окуд

15.02.2024

№ 198-рп

**Об утверждении границ и режима использования территории
объекта культурного наследия регионального значения
«Дом Штакеншнейдера»**

В соответствии со статьей 3.1, подпунктом 10 пункта 2 статьи 33 Федерального закона от 25.06.2002 № 73-ФЗ «Об объектах культурного наследия (памятниках истории и культуры) народов Российской Федерации» и пунктом 3.12 Положения о Комитете по государственному контролю, использованию и охране памятников истории и культуры, утвержденного постановлением Правительства Санкт-Петербурга от 28.04.2004 № 651, на основании историко-культурного исследования, выполненного ООО «Росскарта» (от 31.05.2023 рег. № 01-46-1555/23-0-0):

1. Утвердить:

1.1. Границы территории объекта культурного наследия регионального значения «Дом Штакеншнейдера», расположенного по адресу: город Санкт-Петербург, Миллионная улица, дом 10, литеры А, Б, Р, набережная реки Мойки, дом 9, корпус 1, литера Д, согласно приложению № 1 к распоряжению.

1.2. Режим использования территории объекта культурного наследия регионального значения «Дом Штакеншнейдера», расположенного по адресу: город Санкт-Петербург, Миллионная улица, дом 10, литеры А, Б, Р, набережная реки Мойки, дом 9, корпус 1, литера Д, согласно приложению № 2 к распоряжению.

2. План границ территории объекта культурного наследия регионального значения «Дом Штакеншнейдера А.И.», утвержденный КГИОП 10.12.2004, признать утратившим силу.

3. Начальнику отдела государственного реестра объектов культурного наследия обеспечить:

3.1. Направление в Управление Федеральной службы государственной регистрации, кадастра и картографии по Санкт-Петербургу, Комитет по градостроительству и архитектуре копий распоряжений в срок, не превышающий пяти рабочих дней со дня издания распоряжения.

3.2. Уведомление лиц, являющихся собственниками или иными законными владельцами объекта, указанного в пункте 1 распоряжения, в срок, не превышающий трех рабочих дней со дня издания распоряжения.

3.3. Размещение настоящего распоряжения в электронной форме в локальной компьютерной сети КГИОП и его официальное опубликование.

3.4. Внесение соответствующих изменений в «Геоинформационную базу данных по объектам культурного наследия, границам и режимам зон охраны на территории Санкт-Петербурга».

4. Контроль за выполнением распоряжения возложить на начальника Управления государственного реестра объектов культурного наследия.

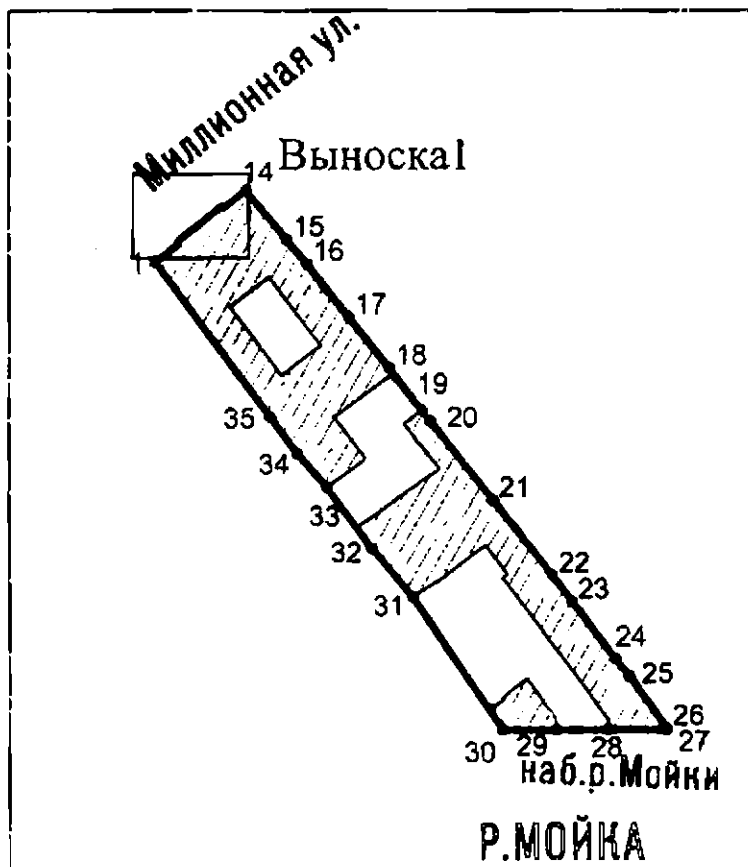
Председатель КГИОП

A large, stylized handwritten signature in black ink, consisting of a large loop on the left and a series of smaller loops and strokes on the right, extending towards the right margin.

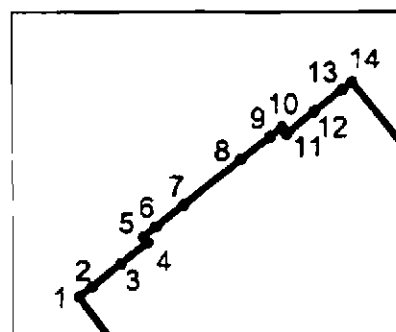
С.В. Макаров

Границы территории объекта культурного наследия регионального значения
«Дом Штакеншнейдера» (далее – объект культурного наследия), расположенного по адресу:
город Санкт-Петербург, Миллионная улица, дом 10, литеры А, Б, Р, набережная реки Мойки,
дом 9, корпус 1, литера Д

1. Схема границ территории объекта культурного наследия:



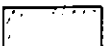


Выноска 1



Масштаб 1:2000

Условные обозначения:

-  граница объекта культурного наследия
-  характерная точка границы объекта культурного наследия
-  территория, занимаемая объектом культурного наследия регионального значения

Перечень координат характерных точек границ территории
объекта культурного наследия:

Сведения о местоположении границ объекта					
1. Система координат <u>СК-1964</u>					
2. Сведения о характерных точках границ объекта					
Обозначение характерных точек границ	Координаты, м		Метод определения координат характерной точки	Средняя квадратическая погрешность положения характерной точки (M ₁), м	Описание обозначения точки на местности (при наличии)
	X	Y			
1	2	3	4	5	6
1	95116.76	114159.99	Геодезический метод	0.10	-
2	95117.41	114160.82	Геодезический метод	0.10	-
3	95118.88	114162.66	Геодезический метод	0.10	-
4	95120.20	114164.38	Геодезический метод	0.10	-
5	95120.57	114164.10	Геодезический метод	0.10	-
6	95121.22	114164.90	Геодезический метод	0.10	-
7	95122.64	114166.69	Геодезический метод	0.10	-
8	95125.50	114170.31	Геодезический метод	0.10	-
9	95126.94	114172.17	Геодезический метод	0.10	-
10	95127.52	114172.93	Геодезический метод	0.10	-
11	95127.14	114173.22	Геодезический метод	0.10	-
12	95128.53	114174.97	Геодезический метод	0.10	-
13	95129.96	114176.77	Геодезический метод	0.10	-
14	95130.43	114177.36	Геодезический метод	0.10	-
15	95121.01	114185.11	Геодезический метод	0.10	-
16	95116.34	114188.98	Геодезический метод	0.10	-
17	95106.30	114197.05	Геодезический метод	0.10	-
18	95096.56	114204.83	Геодезический метод	0.10	-
19	95088.38	114211.15	Геодезический метод	0.10	-
20	95086.42	114212.67	Геодезический метод	0.10	-
21	95071.08	114224.77	Геодезический метод	0.10	-
22	95056.52	114236.22	Геодезический метод	0.10	-
23	95051.36	114239.95	Геодезический метод	0.10	-
24	95040.41	114248.32	Геодезический метод	0.10	-
25	95037.06	114250.87	Геодезический метод	0.10	-
26	95027.12	114258.08	Геодезический метод	0.10	-
27	95026.83	114258.13	Геодезический метод	0.10	-
28	95026.94	114246.85	Геодезический метод	0.10	-
29	95026.93	114236.91	Геодезический метод	0.10	-
30	95026.95	114226.48	Геодезический метод	0.10	-
31	95052.30	114209.30	Аналитический метод	0.10	-
32	95061.72	114201.44	Аналитический метод	0.10	-
33	95073.50	114192.86	Аналитический метод	0.10	-
34	95080.13	114187.09	Аналитический метод	0.10	-
35	95087.31	114181.78	Аналитический метод	0.10	-
1	95116.76	114159.99	Геодезический метод	0.10	-

Режим использования территории объекта культурного наследия регионального значения
«Дом Штакеншнейдера», расположенного по адресу: город Санкт-Петербург, Миллионная улица,
дом 10, литеры А, Б, Р, набережная реки Мойки, дом 9, корпус 1, литера Д

1. На территории объекта культурного наследия запрещаются: строительство объектов капитального строительства и увеличение объемно-пространственных характеристик существующих на территории объекта культурного наследия объектов капитального строительства; проведение земляных, строительных, мелиоративных и иных работ, за исключением работ по сохранению (воссозданию) объекта культурного наследия или его отдельных элементов, сохранению историко-градостроительной или природной среды объекта культурного наследия, работ по капитальному ремонту общего имущества в многоквартирных домах, являющихся объектами культурного наследия, работ по капитальному ремонту общего имущества в многоквартирных домах, расположенных на территориях объектов культурного наследия и не являющихся объектами культурного наследия.

2. На территории объекта культурного наследия разрешается ведение хозяйственной деятельности, не противоречащей требованиям обеспечения сохранности объекта культурного наследия и позволяющей обеспечить функционирование объекта культурного наследия в современных условиях.

3. Требования к осуществлению деятельности в границах территории объекта культурного наследия и требования к содержанию и использованию территории объекта культурного наследия устанавливаются законодательством Российской Федерации и Санкт-Петербурга об объектах культурного наследия.