



ПРАВИТЕЛЬСТВО САНКТ-ПЕТЕРБУРГА
КОМИТЕТ ПО ГОСУДАРСТВЕННОМУ КОНТРОЛЮ, ИСПОЛЬЗОВАНИЮ
И ОХРАНЕ ПАМЯТНИКОВ ИСТОРИИ И КУЛЬТУРЫ
РАСПОРЯЖЕНИЕ

окуд

30.01.2024

№ 152-рп

**Об утверждении границ и режима использования территории
объекта культурного наследия федерального значения
«Дома фрейлинские (два) с палисадниками»**

В соответствии со статьей 3.1, подпунктом 10 пункта 2 статьи 33 Федерального закона от 25.06.2002 № 73-ФЗ «Об объектах культурного наследия (памятниках истории и культуры) народов Российской Федерации» и пунктом 3.12 Положения о Комитете по государственному контролю, использованию и охране памятников истории и культуры, утвержденного постановлением Правительства Санкт-Петербурга от 28.04.2004 № 651, на основании историко-культурного исследования, выполненного ООО «Росскарта» (от 31.05.2023 рег. № 01-46-1555/23-0-0):

1. Утвердить:

1.1. Границы территории объекта культурного наследия федерального значения «Дома фрейлинские (два) с палисадниками», расположенного по адресу: Санкт-Петербург, город Петергоф, Дворцовая площадь, дом 7, литера А, дом 8, литера А, согласно приложению № 1 к распоряжению.

1.2. Режим использования территории объекта культурного наследия федерального значения «Дома фрейлинские (два) с палисадниками», расположенного по адресу: Санкт-Петербург, город Петергоф, Дворцовая площадь, дом 7, литера А, дом 8, литера А, согласно приложению № 2 к распоряжению.

2. План границ Фрейлинских домов памятников истории и культуры федерального значения, утвержденный КГИОП 18.01.2000, признать утратившим силу.

3. Начальнику отдела государственного реестра объектов культурного наследия обеспечить:

3.1. Направление в Управление Федеральной службы государственной регистрации, кадастра и картографии по Санкт-Петербургу, Комитет по градостроительству и архитектуре копий распоряжений в срок, не превышающий пяти рабочих дней со дня издания распоряжения.

3.2. Уведомление лиц, являющихся собственниками или иными законными владельцами объекта, указанного в пункте 1 распоряжения, в срок, не превышающий трех рабочих дней со дня издания распоряжения.

3.3. Размещение настоящего распоряжения в электронной форме в локальной компьютерной сети КГИОП и его официальное опубликование.

3.4. Внесение соответствующих изменений в «Геоинформационную базу данных по объектам культурного наследия, границам и режимам зон охраны на территории Санкт-Петербурга».

4. Контроль за выполнением распоряжения возложить на начальника Управления государственного реестра объектов культурного наследия.

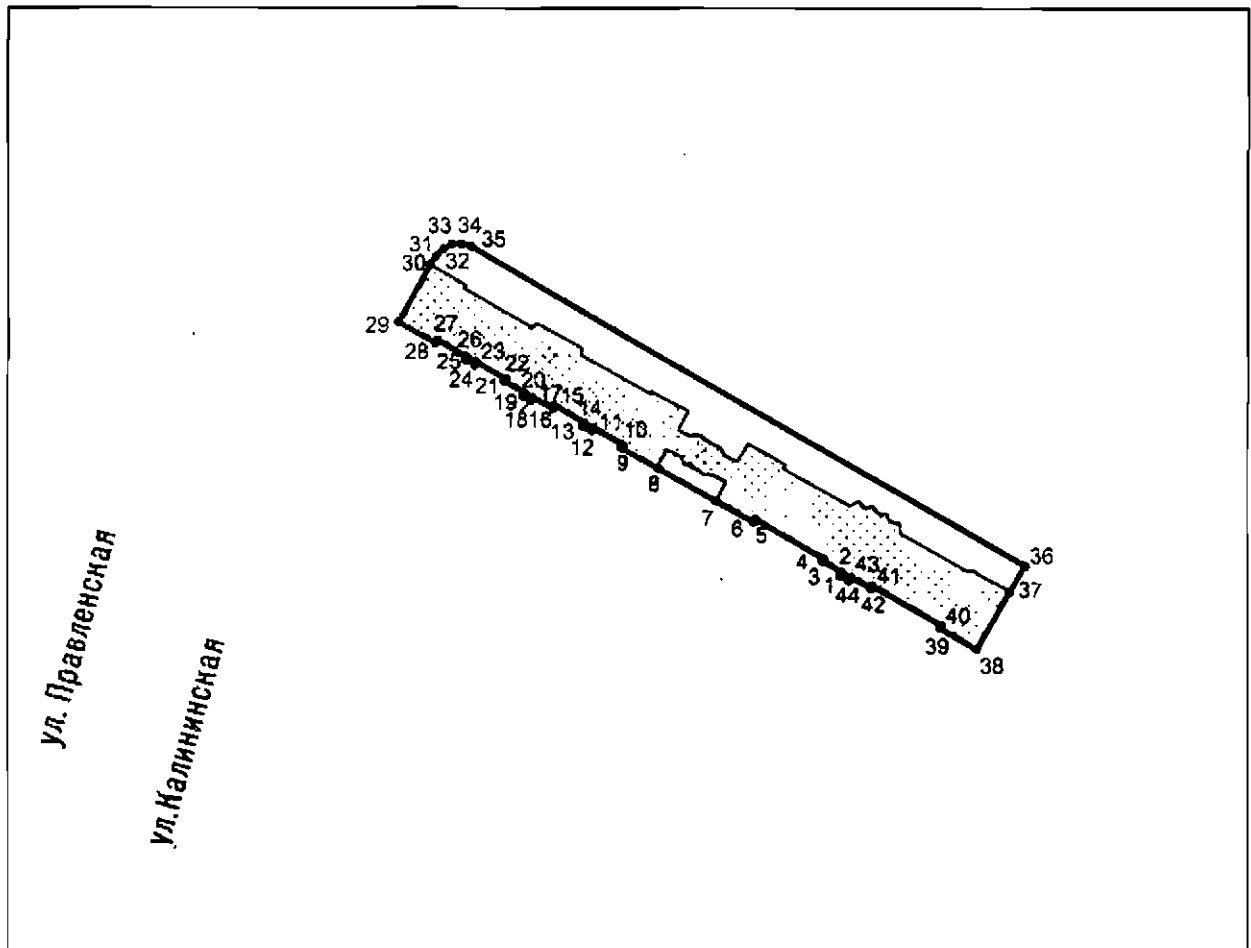
Председатель КГИОП

A large, stylized handwritten signature in black ink, consisting of a large loop on the left and a series of connected strokes on the right.

С.В. Макаров

Границы территории объекта культурного наследия федерального значения «Дома фрейлинские (два) с палисадниками» (далее – объект культурного наследия), расположенного по адресу: Санкт-Петербург, город Петергоф, Дворцовая площадь, дом 7, литера А, дом 8, литера А

1. Схема границ территории объекта культурного наследия:





Масштаб 1:2000

Условные обозначения:

- граница объекта культурного наследия
- 1 характерная точка границы объекта культурного наследия

Объекты культурного наследия федерального значения:

-  здания
-  парки, сады, скверы, аллеи, бульвары, палисадники

Перечень координат характерных точек границ территории
объекта культурного наследия:

Сведения о местоположении границ объекта					
1. Система координат СК-1964					
2. Сведения о характерных точках границ объекта					
Обозначение характерных точек границ	Координаты, м		Метод определения координат характерной точки	Средняя квадратическая погрешность положения характерной точки (M _t), м	Описание обозначения точки на местности (при наличии)
	X	Y			
1	2	3	4	5	6
1	88327.53	91255.10	Геодезический метод	0.10	-
2	88328.47	91255.62	Геодезический метод	0.10	-
3	88331.20	91250.73	Геодезический метод	0.10	-
4	88331.84	91251.09	Геодезический метод	0.10	-
5	88341.61	91233.97	Геодезический метод	0.10	-
6	88340.82	91233.53	Геодезический метод	0.10	-
7	88346.03	91224.31	Геодезический метод	0.10	-
8	88354.19	91209.96	Геодезический метод	0.10	-
9	88359.36	91200.72	Геодезический метод	0.10	-
10	88360.13	91201.15	Геодезический метод	0.10	-
11	88364.39	91193.77	Геодезический метод	0.10	-
12	88363.63	91193.33	Геодезический метод	0.10	-
13	88364.89	91190.97	Геодезический метод	0.10	-
14	88365.73	91191.46	Геодезический метод	0.10	-
15	88369.99	91184.08	Геодезический метод	0.10	-
16	88369.23	91183.65	Геодезический метод	0.10	-
17	88372.04	91178.63	Геодезический метод	0.10	-
18	88371.26	91178.19	Геодезический метод	0.10	-
19	88372.39	91176.15	Геодезический метод	0.10	-
20	88373.19	91176.59	Геодезический метод	0.10	-
21	88376.02	91171.56	Геодезический метод	0.10	-
22	88376.68	91171.93	Геодезический метод	0.10	-
23	88380.85	91164.59	Геодезический метод	0.10	-
24	88380.10	91164.17	Геодезический метод	0.10	-
25	88381.40	91161.80	Геодезический метод	0.10	-
26	88382.18	91162.24	Геодезический метод	0.10	-
27	88386.39	91154.82	Геодезический метод	0.10	-
28	88385.62	91154.39	Геодезический метод	0.10	-
29	88390.81	91145.13	Геодезический метод	0.10	-
30	88404.89	91153.14	Геодезический метод	0.10	-
31	88406.86	91154.40	Геодезический метод	0.10	-
32	88408.77	91156.39	Геодезический метод	0.10	-
33	88409.90	91158.43	Геодезический метод	0.10	-
34	88409.91	91160.89	Геодезический метод	0.10	-
35	88409.38	91163.18	Геодезический метод	0.10	-
36	88329.95	91300.92	Геодезический метод	0.10	-
37	88323.39	91297.09	Геодезический метод	0.10	-
38	88309.35	91289.02	Геодезический метод	0.10	-
39	88314.52	91279.85	Геодезический метод	0.10	-
40	88315.15	91280.21	Геодезический метод	0.10	-
41	88325.10	91263.15	Геодезический метод	0.10	-
42	88324.47	91262.79	Геодезический метод	0.10	-
43	88327.20	91257.90	Геодезический метод	0.10	-
44	88326.28	91257.39	Геодезический метод	0.10	-
1	88327.53	91255.10	Геодезический метод	0.10	-

Режим использования территории объекта культурного наследия федерального значения «Дома фрейлинские (два) с палисадниками», расположенного по адресу: Санкт-Петербург, город Петергоф, Дворцовая площадь, дом 7, литера А, дом 8, литера А

1. На территории объекта культурного наследия запрещаются: строительство объектов капитального строительства и увеличение объемно-пространственных характеристик существующих на территории объекта культурного наследия объектов капитального строительства; проведение земляных, строительных, мелиоративных и иных работ, за исключением работ по сохранению (воссозданию) объекта культурного наследия или его отдельных элементов, сохранению историко-градостроительной или природной среды объекта культурного наследия, работ по капитальному ремонту общего имущества в многоквартирных домах, являющихся объектами культурного наследия, работ по капитальному ремонту общего имущества в многоквартирных домах, расположенных на территориях объектов культурного наследия и не являющихся объектами культурного наследия.

2. На территории объекта культурного наследия разрешается ведение хозяйственной деятельности, не противоречащей требованиям обеспечения сохранности объекта культурного наследия и позволяющей обеспечить функционирование объекта культурного наследия в современных условиях.

3. Требования к осуществлению деятельности в границах территории объекта культурного наследия и требования к содержанию и использованию территории объекта культурного наследия устанавливаются законодательством Российской Федерации и Санкт-Петербурга об объектах культурного наследия.