



ПРАВИТЕЛЬСТВО САНКТ-ПЕТЕРБУРГА
КОМИТЕТ ПО ГОСУДАРСТВЕННОМУ КОНТРОЛЮ, ИСПОЛЬЗОВАНИЮ
И ОХРАНЕ ПАМЯТНИКОВ ИСТОРИИ И КУЛЬТУРЫ
РАСПОРЯЖЕНИЕ

окуд

30.05.2023

№ 396-рп

**Об утверждении границ и режима использования территории
объекта культурного наследия регионального значения
«Казармы 148-го пехотного Каспийского полка (с территорией)»**

В соответствии со статьей 3.1, подпунктом 10 пункта 2 статьи 33 Федерального закона от 25.06.2002 № 73-ФЗ «Об объектах культурного наследия (памятниках истории и культуры) народов Российской Федерации» и пунктом 3.12 Положения о Комитете по государственному контролю, использованию и охране памятников истории и культуры, утвержденного постановлением Правительства Санкт-Петербурга от 28.04.2004 № 651, на основании историко-культурного исследования, выполненного ООО «Росскарта» (от 15.11.2022 рег. № 01-46-3466/22-0-0):

1. Утвердить:

1.1. Границы территории объекта культурного наследия регионального значения «Казармы 148-го пехотного Каспийского полка (с территорией)», расположенного по адресу: Санкт-Петербург, г. Петергоф, ул. Юты Бондаровской, 1, 2, 3, 5, 6, 18, 19, 20, 21, 23, пер. Суворовцев, 1-8, 10, ул. В.Дубинина, 1-8, 10, 12, согласно приложению № 1 к распоряжению.

1.2. Режим использования территории объекта культурного наследия регионального значения «Казармы 148-го пехотного Каспийского полка (с территорией)», расположенного по адресу: Санкт-Петербург, г. Петергоф, ул. Юты Бондаровской, 1, 2, 3, 5, 6, 18, 19, 20, 21, 23, пер. Суворовцев, 1-8, 10, ул. В.Дубинина, 1-8, 10, 12, согласно приложению № 2 к распоряжению.

2. План границ территории объекта культурного наследия регионального значения «Казармы 148-го пехотного Каспийского полка (с территорией)», утвержденный КГИОП 16.09.2013, признать утратившим силу.

3. Начальнику отдела государственного реестра объектов культурного наследия обеспечить:

3.1. Направление в Управление Федеральной службы государственной регистрации, кадастра и картографии по Санкт-Петербургу, Комитет по градостроительству и архитектуре копий распоряжений в срок, не превышающий пяти рабочих дней со дня издания распоряжения.

3.2. Уведомление лиц, являющихся собственниками или иными законными владельцами объекта, указанного в пункте 1 распоряжения, в срок, не превышающий трех рабочих дней со дня издания распоряжения.

3.3. Размещение настоящего распоряжения в электронной форме в локальной компьютерной сети КГИОП и его официальное опубликование.

3.4. Внесение соответствующих изменений в «Геоинформационную базу данных по объектам культурного наследия, границам и режимам зон охраны на территории Санкт-Петербурга».

4. Контроль за выполнением распоряжения возложить на начальника Управления государственного реестра объектов культурного наследия.

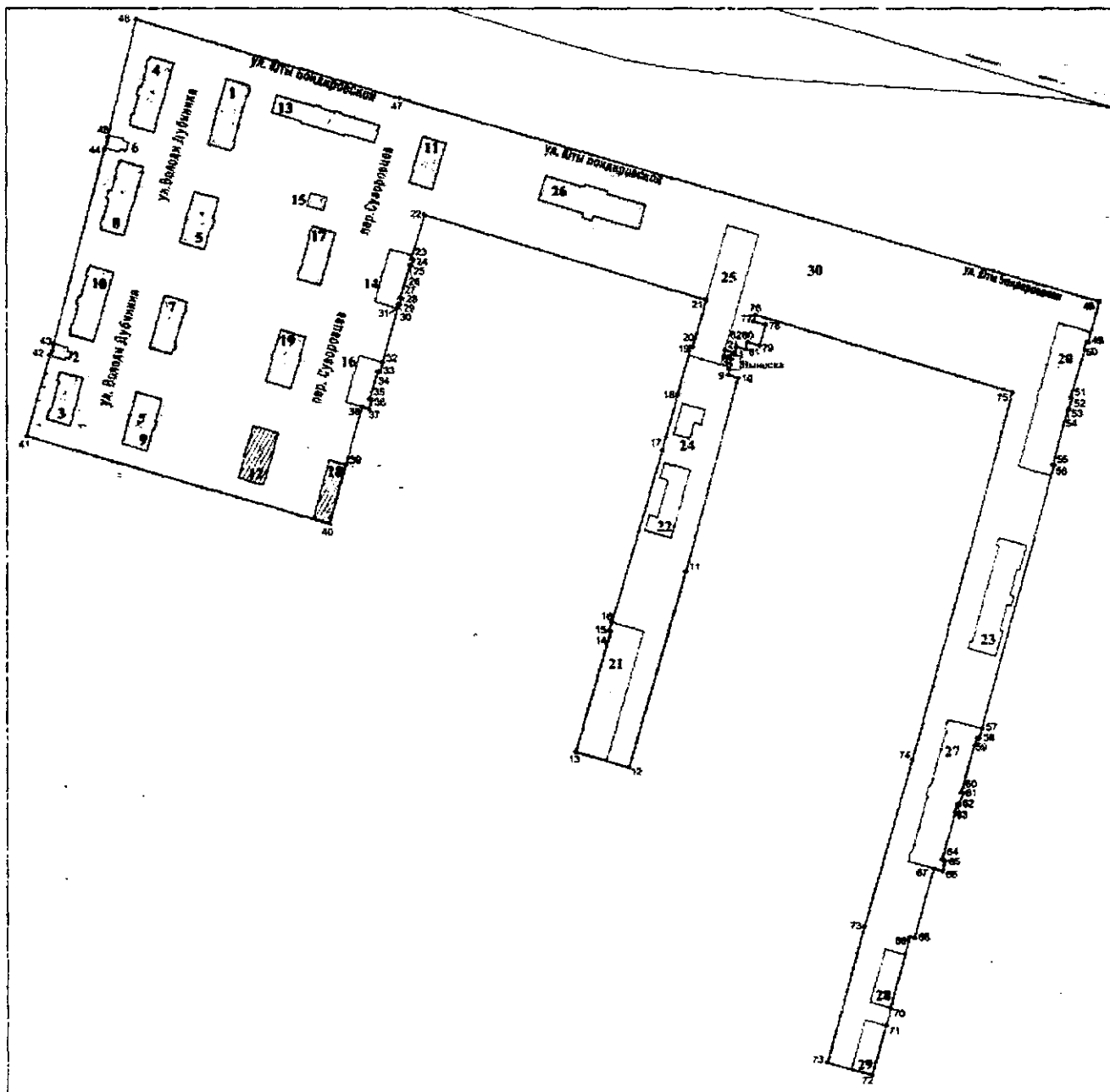
Председатель КГИОП

A handwritten signature in black ink, consisting of a large, stylized initial 'S' followed by several loops and a final vertical stroke.

С.В. Макаров




Границы территории объекта культурного наследия регионального значения «Казармы 148-го пехотного Каспийского полка (с территорией)» (далее – объект культурного наследия), расположенного по адресу: Санкт-Петербург, г. Петергоф, ул. Юты Бондаровской, 1, 2, 3, 5, 6, 18, 19, 20, 21, 23, пер. Суворовцев, 1-8, 10, ул. В.Дубинина, 1-8, 10, 12

1. Схема границ территории объекта культурного наследия:



Масштаб 1:2000

Условные обозначения:

-  граница территории объекта культурного наследия
-  характерная точка границы территории объекта культурного наследия
-  объект культурного наследия регионального значения

Экспликация:

1. Санкт-Петербург, г. Петергоф, ул. Володи Дубинина, д. 1, лит. А;
2. Санкт-Петербург, г. Петергоф, ул. Володи Дубинина, д. 10, лит. А;
3. Санкт-Петербург, г. Петергоф, ул. Володи Дубинина, д. 12, лит. А;
4. Санкт-Петербург, г. Петергоф, ул. Володи Дубинина, д. 2, лит. А;
5. Санкт-Петербург, г. Петергоф, ул. Володи Дубинина, д. 3, лит. А;
6. Санкт-Петербург, г. Петергоф, ул. Володи Дубинина, д. 4, лит. А;
7. Санкт-Петербург, г. Петергоф, ул. Володи Дубинина, д. 5, лит. А;
8. Санкт-Петербург, г. Петергоф, ул. Володи Дубинина, д. 6, лит. А;
9. Санкт-Петербург, г. Петергоф, ул. Володи Дубинина, д. 7, лит. А;
10. Санкт-Петербург, г. Петергоф, ул. Володи Дубинина, д. 8, лит. А;
11. Санкт-Петербург, г. Петергоф, пер. Суворовцев, д. 1, лит. А;
12. Санкт-Петербург, г. Петергоф, пер. Суворовцев, д. 10, лит. А;
13. Санкт-Петербург, г. Петергоф, пер. Суворовцев, д. 2, лит. А;
14. Санкт-Петербург, г. Петергоф, пер. Суворовцев, д. 3, лит. А;
15. Санкт-Петербург, г. Петергоф, пер. Суворовцев, д. 4, лит. А;
16. Санкт-Петербург, г. Петергоф, пер. Суворовцев, д. 5, лит. А;
17. Санкт-Петербург, г. Петергоф, пер. Суворовцев, д. 6, лит. А;
18. Санкт-Петербург, г. Петергоф, пер. Суворовцев, д. 7, лит. А;
19. Санкт-Петербург, г. Петергоф, пер. Суворовцев, д. 8, лит. А;
Санкт-Петербург, г. Петергоф, пер. Суворовцев, д. 8, лит. А;
20. Санкт-Петербург, г. Петергоф, Суворовский городок, д. 1, лит. А;
21. Санкт-Петербург, г. Петергоф, ул. Юты Бондаровской, д. 18, лит. А;
22. Санкт-Петербург, г. Петергоф, ул. Юты Бондаровской, д. 19, лит. А;
23. Санкт-Петербург, г. Петергоф, Суворовский городок, д. 2, лит. А;
24. Санкт-Петербург, г. Петергоф, ул. Юты Бондаровской, д. 20, лит. А;
25. Санкт-Петербург, г. Петергоф, ул. Юты Бондаровской, д. 21, лит. А;
26. Санкт-Петербург, г. Петергоф, ул. Юты Бондаровской, д. 23, лит. А;
27. Здание, в настоящее время снятое с кадастрового учета, расположенное южнее здания по адресу: Санкт-Петербург, город Петергоф, Суворовский городок, дом 2, литера А;
28. Санкт-Петербург, Суворовский городок, д. 69, корп. 5, лит. А;
29. Санкт-Петербург, Суворовский городок, д. 69, корп. 6, лит. А;
30. Объект культурного наследия регионального значения «Памятник «Каспийцам-товарищам, попавшим в войну 1904-1905 гг.» (Санкт-Петербург, г. Петергоф, ул. Юты Бондаровской).

Перечень координат характерных точек границ территории
объекта культурного наследия:

Сведения о местоположении границ объекта					
1. Система координат СК-1964					
2. Сведения о характерных точках границ объекта					
Обозначение характерных точек границ	Координаты, м		Метод определения координат характерной точки	Средняя квадратическая погрешность положения характерной точки (M _t), м	Описание обозначени я точки на местности (при наличии)
	X	Y			
1	2	3	4	5	6
1	85946.59	92161.94	Геодезический метод	0.10	--
2	85948.22	92156.42	Геодезический метод	0.10	--
3	85944.73	92155.40	Геодезический метод	0.10	--
4	85943.11	92160.92	Геодезический метод	0.10	--
5	85942.89	92160.86	Геодезический метод	0.10	--
6	85943.26	92159.59	Геодезический метод	0.10	--
7	85940.56	92158.80	Геодезический метод	0.10	--
8	85940.19	92160.07	Геодезический метод	0.10	--
9	85933.84	92158.20	Геодезический метод	0.10	--
10	85932.18	92163.86	Геодезический метод	0.10	--
11	85820.46	92133.35	Геодезический метод	0.10	--
12	85706.62	92100.18	Геодезический метод	0.10	--
13	85715.79	92069.19	Геодезический метод	0.10	--
14	85785.64	92089.74	Геодезический метод	0.10	--
15	85785.96	92088.72	Геодезический метод	0.10	--
16	85791.09	92090.31	Геодезический метод	0.10	--
17	85890.65	92119.85	Геодезический метод	0.10	--
18	85922.37	92128.86	Геодезический метод	0.10	--
19	85950.09	92136.61	Геодезический метод	0.10	--
20	85949.79	92137.62	Геодезический метод	0.10	--
21	85977.21	92145.58	Геодезический метод	0.10	--
22	86026.67	91981.61	Геодезический метод	0.10	--
23	86000.94	91974.16	Геодезический метод	0.10	--
24	86000.64	91975.19	Геодезический метод	0.10	--
25	85997.02	91974.08	Геодезический метод	0.10	--
26	85997.30	91973.11	Геодезический метод	0.10	--
27	85978.12	91967.56	Геодезический метод	0.10	--
28	85977.84	91968.54	Геодезический метод	0.10	--
29	85974.20	91967.48	Геодезический метод	0.10	--
30	85974.48	91966.51	Геодезический метод	0.10	--
31	85972.49	91965.93	Геодезический метод	0.10	--
32	85941.20	91957.26	Геодезический метод	0.10	--
33	85935.38	91955.57	Геодезический метод	0.10	--
34	85935.72	91954.40	Геодезический метод	0.10	--
35	85919.88	91949.81	Геодезический метод	0.10	--
36	85919.54	91950.99	Геодезический метод	0.10	--
37	85914.22	91949.45	Геодезический метод	0.10	--
38	85915.42	91945.30	Геодезический метод	0.10	--
39	85882.38	91935.91	Геодезический метод	0.10	--
40	85848.33	91926.24	Геодезический метод	0.10	--
41	85898.62	91750.86	Геодезический метод	0.10	--
42	85945.25	91764.37	Геодезический метод	0.10	--
1	85951.55	91766.51	Геодезический метод	0.10	--
43	86064.86	91796.27	Геодезический метод	0.10	--
44	86071.75	91798.12	Геодезический метод	0.10	--
45	86139.75	91814.80	Геодезический метод	0.10	--
46	86094.54	91967.18	Геодезический метод	0.10	--
47	85976.25	92372.97	Геодезический метод	0.10	--
48	85952.88	92366.44	Геодезический метод	0.10	--
49	85953.10	92365.65	Геодезический метод	0.10	--
50	85920.59	92356.56	Геодезический метод	0.10	--

51	85920.51	92356.85	Геодезический метод	0.10	—
52	85913.98	92355.02	Геодезический метод	0.10	—
53	85914.06	92354.73	Геодезический метод	0.10	—
54	85882.08	92345.79	Геодезический метод	0.10	—
55	85881.85	92346.60	Геодезический метод	0.10	—
56	85723.25	92302.87	Геодезический метод	0.10	—
57	85723.74	92301.59	Геодезический метод	0.10	—
58	85691.69	92292.46	Геодезический метод	0.10	—
59	85691.36	92293.73	Геодезический метод	0.10	—
60	85684.62	92291.66	Геодезический метод	0.10	—
61	85684.95	92290.21	Геодезический метод	0.10	—
62	85653.21	92281.55	Геодезический метод	0.10	—
63	85652.76	92283.27	Геодезический метод	0.10	—
64	85646.80	92281.72	Геодезический метод	0.10	—
65	85648.15	92276.74	Геодезический метод	0.10	—
66	85607.50	92265.39	Геодезический метод	0.10	—
67	85608.18	92262.88	Геодезический метод	0.10	—
68	85566.59	92251.53	Геодезический метод	0.10	—
69	85556.41	92249.04	Геодезический метод	0.10	—
70	85527.54	92240.89	Геодезический метод	0.10	—
71	85534.79	92214.97	Геодезический метод	0.10	—
72	85614.17	92236.47	Геодезический метод	0.10	—
73	85711.04	92264.42	Геодезический метод	0.10	—
74	85923.73	92322.74	Геодезический метод	0.10	—
75	85968.68	92173.82	Геодезический метод	0.10	—
76	85964.87	92172.78	Геодезический метод	0.10	—
77	85963.01	92180.00	Геодезический метод	0.10	—
78	85950.81	92176.36	Геодезический метод	0.10	—
79	85952.93	92169.52	Геодезический метод	0.10	—
80	85948.63	92168.35	Геодезический метод	0.10	—
81	85950.20	92163.00	Геодезический метод	0.10	—
82	85946.59	92161.94	Геодезический метод	0.10	—
1	85946.59	92161.94	Геодезический метод	0.10	—

Режим использования территории объекта культурного наследия регионального значения «Казармы 148-го пехотного Каспийского полка (с территорией)», расположенного по адресу: Санкт-Петербург, г. Петергоф, ул. Юты Бондаровской, 1, 2, 3, 5, 6, 18, 19, 20, 21, 23, пер. Суворовцев, 1-8, 10, ул. В.Дубинина, 1-8, 10, 12

1. На территории объекта культурного наследия запрещаются: строительство объектов капитального строительства и увеличение объемно-пространственных характеристик существующих на территории объекта культурного наследия объектов капитального строительства; проведение земляных, строительных, мелиоративных и иных работ, за исключением работ по сохранению объекта культурного наследия или его отдельных элементов, сохранению историко-градостроительной или природной среды объекта культурного наследия.

2. На территории объекта культурного наследия разрешается ведение хозяйственной деятельности, не противоречащей требованиям обеспечения сохранности объекта культурного наследия и позволяющей обеспечить функционирование объекта культурного наследия в современных условиях.

3. Требования к осуществлению деятельности в границах территории объекта культурного наследия и требования к содержанию использования территории объекта культурного наследия устанавливаются законодательством Российской Федерации и Санкт-Петербурга об объектах культурного наследия.