



ПРАВИТЕЛЬСТВО САНКТ-ПЕТЕРБУРГА  
КОМИТЕТ ПО ГОСУДАРСТВЕННОМУ КОНТРОЛЮ, ИСПОЛЬЗОВАНИЮ  
И ОХРАНЕ ПАМЯТНИКОВ ИСТОРИИ И КУЛЬТУРЫ  
РАСПОРЯЖЕНИЕ

окуд

14.05.2023

№ 363-рп

**Об утверждении границ и режима использования территории  
объекта культурного наследия регионального значения  
«Дача Воронина»**

В соответствии со статьей 3.1, подпунктом 10 пункта 2 статьи 33 Федерального закона от 25.06.2002 № 73-ФЗ «Об объектах культурного наследия (памятниках истории и культуры) народов Российской Федерации» и пунктом 3.12 Положения о Комитете по государственному контролю, использованию и охране памятников истории и культуры, утвержденного постановлением Правительства Санкт-Петербурга от 28.04.2004 № 651, на основании историко-культурного исследования, выполненного ООО «Росскарта» (от 10.11.2022 рег. № 01-46-3442/22-0-0):

1. Утвердить:

1.1. Границы территории объекта культурного наследия регионального значения «Дача Воронина», расположенного по адресу: Санкт-Петербург, г. Зеленогорск, Приморское шоссе, 648, согласно приложению № 1 к распоряжению.

1.2. Режим использования территории объекта культурного наследия регионального значения «Дача Воронина», расположенного по адресу: Санкт-Петербург, г. Зеленогорск, Приморское шоссе, 648, согласно приложению № 2 к распоряжению.

2. План границ территории объекта культурного наследия регионального значения «Дача М.С. Воронина», утвержденный КГИОП 31.08.2005, признать утратившим силу.

3. Начальнику отдела государственного реестра объектов культурного наследия обеспечить:

3.1. Направление в Управление Федеральной службы государственной регистрации, кадастра и картографии по Санкт-Петербургу, Комитет по градостроительству и архитектуре копий распоряжений в срок, не превышающий пяти рабочих дней со дня издания распоряжения.


3.2. Уведомление лиц, являющихся собственниками или иными законными владельцами объекта, указанного в пункте 1 распоряжения, в срок, не превышающий трех рабочих дней со дня издания распоряжения.

3.3. Размещение настоящего распоряжения в электронной форме в локальной компьютерной сети КГИОП и его официальное опубликование.

3.4. Внесение соответствующих изменений в «Геоинформационную базу данных по объектам культурного наследия, границам и режимам зон охраны на территории Санкт-Петербурга».

4. Контроль за выполнением распоряжения возложить на начальника Управления государственного реестра объектов культурного наследия.

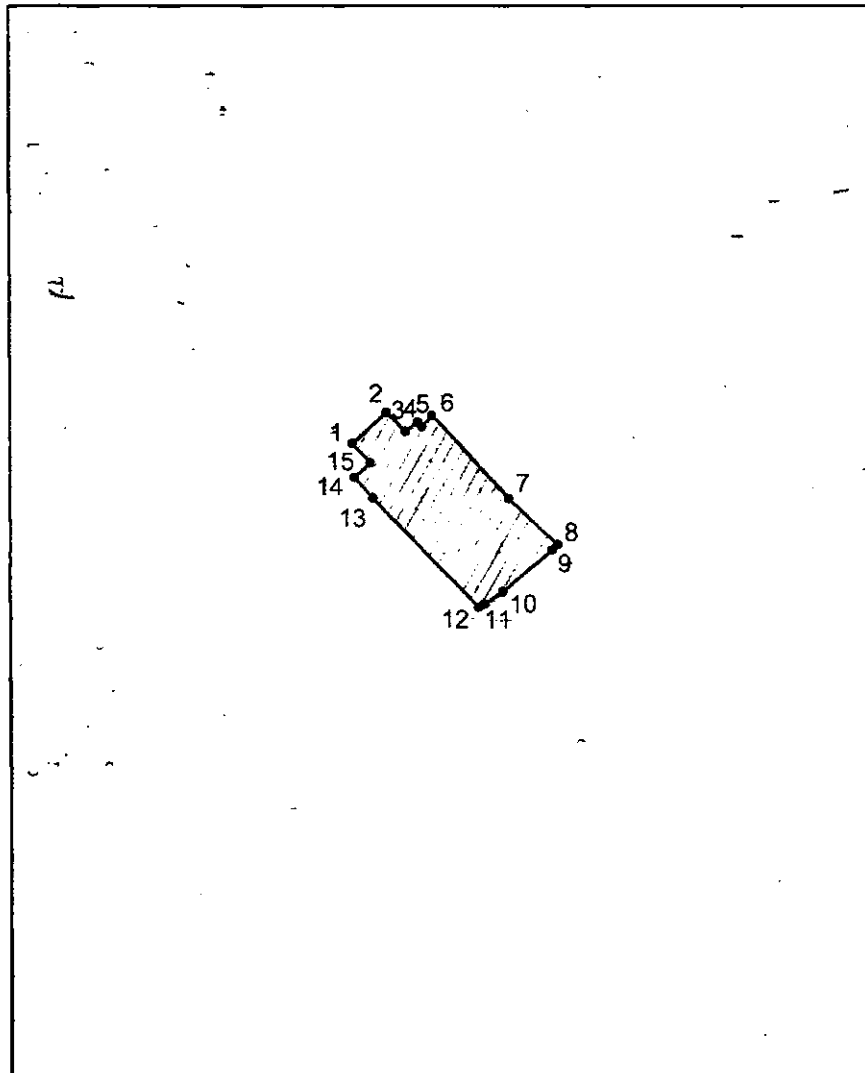
**Председатель КГИОП**

A large, stylized handwritten signature in black ink, consisting of several loops and a long horizontal stroke, positioned in the center of the page.

**С.В. Макаров**




Границы территории объекта культурного наследия регионального значения  
«Дача Воронина» (далее – объект культурного наследия), расположенного по адресу:  
Санкт-Петербург, г. Зеленогорск, Приморское шоссе, 648

1. Схема границ территории объекта культурного наследия:



Масштаб 1:2000

Условные обозначения:

-  граница объекта культурного наследия
-  1 характеристическая точка границы объекта культурного наследия
-  территория, занимаемая объектом культурного наследия регионального значения

2. Перечень координат характерных точек границ территории  
объекта культурного наследия:

Сведения о местоположении границ объекта					
1. Система координат СК-1964					
2. Сведения о характерных точках границ объекта					
Обозначение характерных точек границ	Координаты, м		Метод определения координат характерной точки	Средняя квадратическая погрешность положения характерной точки (М), м	Описание обозначения точки на местности (при наличии)
	X	Y			
1	2	3	4	5	6
1	123180.69	70345.73	Аналитический метод	0.10	–
2	123187.36	70353.20	Аналитический метод	0.10	–
3	123183.23	70357.33	Аналитический метод	0.10	–
4	123185.30	70360.04	Аналитический метод	0.10	–
5	123184.34	70360.83	Аналитический метод	0.10	–
6	123186.69	70363.16	Аналитический метод	0.10	–
7	123168.73	70379.80	Аналитический метод	0.10	–
8	123158.84	70390.42	Аналитический метод	0.10	–
9	123157.66	70389.16	Метод спутниковых геодезических измерений (определений)	0.10	–
10	123148.53	70378.46	Метод спутниковых геодезических измерений (определений)	0.10	–
11	123145.87	70374.49	Метод спутниковых геодезических измерений (определений)	0.10	–
12	123145.13	70373.15	Аналитический метод	0.10	–
13	123168.91	70350.18	Аналитический метод	0.10	–
14	123173.37	70346.05	Аналитический метод	0.10	–
15	123176.55	70349.55	Аналитический метод	0.10	–
1	123180.69	70345.73	Аналитический метод	0.10	–

Режим использования территории объекта культурного наследия регионального значения  
«Дача Воронина», расположенного по адресу: Санкт-Петербург, г. Зеленогорск,  
Приморское шоссе, 648

1. На территории объекта культурного наследия запрещаются: строительство объектов капитального строительства и увеличение объемно-пространственных характеристик существующих на территории объекта культурного наследия объектов капитального строительства; проведение земляных, строительных, мелиоративных и иных работ, за исключением работ по сохранению объекта культурного наследия или его отдельных элементов, сохранению историко-градостроительной или природной среды объекта культурного наследия.

2. На территории объекта культурного наследия разрешается ведение хозяйственной деятельности, не противоречащей требованиям обеспечения сохранности объекта культурного наследия и позволяющей обеспечить функционирование объекта культурного наследия в современных условиях.

3. Требования к осуществлению деятельности в границах территории объекта культурного наследия и требования к содержанию использования территории объекта культурного наследия устанавливаются законодательством Российской Федерации и Санкт-Петербурга об объектах культурного наследия.