



ПРАВИТЕЛЬСТВО САНКТ-ПЕТЕРБУРГА  
КОМИТЕТ ПО ГОСУДАРСТВЕННОМУ КОНТРОЛЮ, ИСПОЛЬЗОВАНИЮ  
И ОХРАНЕ ПАМЯТНИКОВ ИСТОРИИ И КУЛЬТУРЫ  
РАСПОРЯЖЕНИЕ

окуд

16.05.2023

№ 347-рп

**Об утверждении границ и режима использования территории  
объекта культурного наследия регионального значения  
«Фонарные столбы с решеткой»**

В соответствии со статьей 3.1, подпунктом 10 пункта 2 статьи 33 Федерального закона от 25.06.2002 № 73-ФЗ «Об объектах культурного наследия (памятниках истории и культуры) народов Российской Федерации» и пунктом 3.12 Положения о Комитете по государственному контролю, использованию и охране памятников истории и культуры, утвержденного постановлением Правительства Санкт-Петербурга от 28.04.2004 № 651, на основании историко-культурного исследования, выполненного ООО «Росскарта» (от 20.10.2022 рег. № 01-43-27725/22-0-0):

1. Утвердить:

1.1. Границы территории объекта культурного наследия регионального значения «Фонарные столбы с решеткой», расположенного по адресу: Санкт-Петербург, Каменноостровский пр., Троицкая пл. (от Троицкого моста до Кронверкского протока), согласно приложению № 1 к распоряжению.

1.2. Режим использования территории объекта культурного наследия регионального значения «Фонарные столбы с решеткой», расположенного по адресу: Санкт-Петербург, Каменноостровский пр., Троицкая пл. (от Троицкого моста до Кронверкского протока), согласно приложению № 2 к распоряжению.

2. Начальнику отдела государственного реестра объектов культурного наследия обеспечить:

2.1. Направление в Управление Федеральной службы государственной регистрации, кадастра и картографии по Санкт-Петербургу, Комитет по градостроительству и архитектуре копий распоряжений в срок, не превышающий пяти рабочих дней со дня издания распоряжения.

2.2. Уведомление лиц, являющихся собственниками или иными законными владельцами объекта, указанного в пункте 1 распоряжения, в срок, не превышающий трех рабочих дней со дня издания распоряжения.

2.3. Размещение настоящего распоряжения в электронной форме в локальной компьютерной сети КГИОП и его официальное опубликование.

2.4. Внесение соответствующих изменений в «Геоинформационную базу данных по объектам культурного наследия, границам и режимам зон охраны на территории Санкт-Петербурга».

3. Контроль за выполнением распоряжения возложить на начальника Управления государственного реестра объектов культурного наследия.

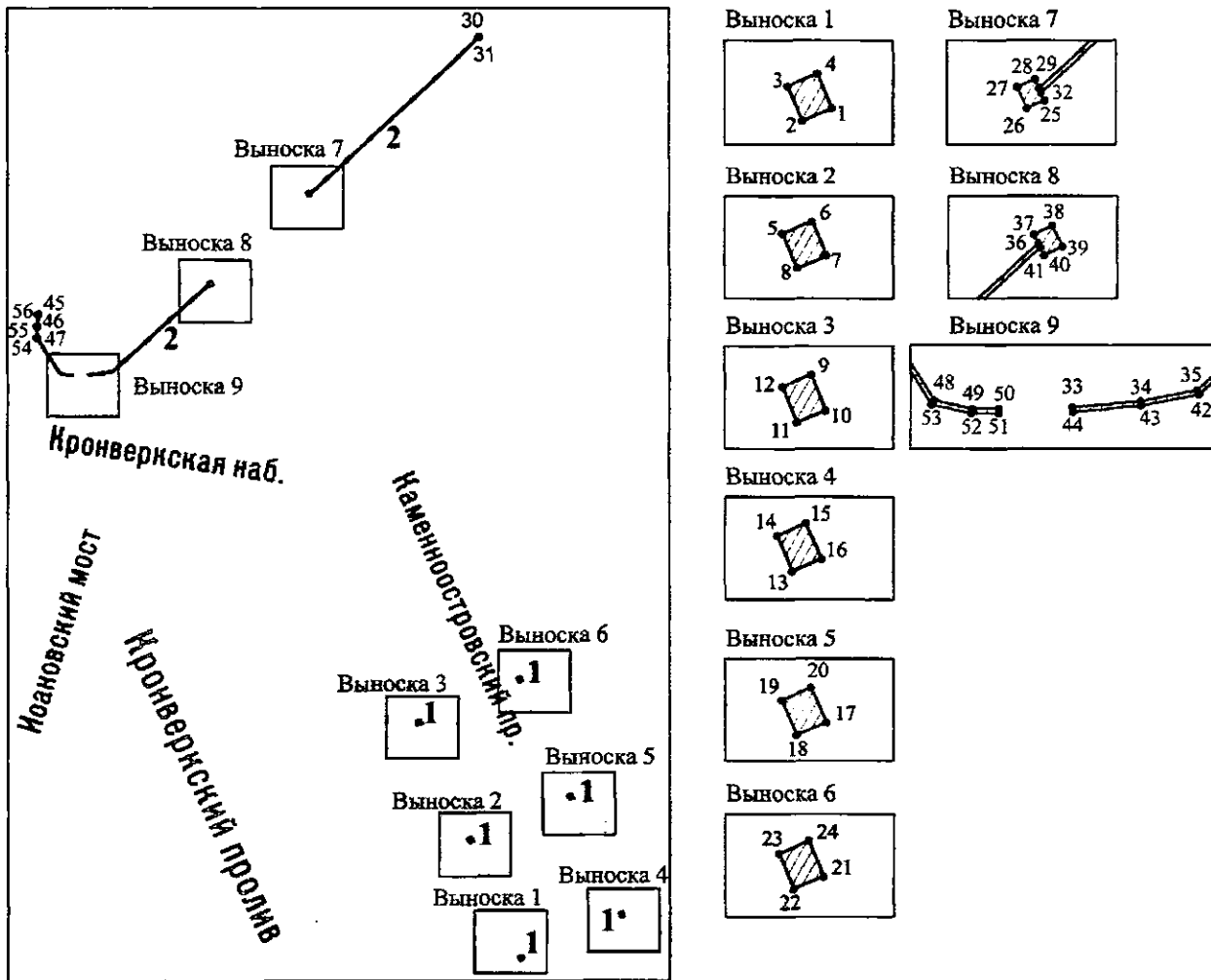
**Председатель КГИОП**

A handwritten signature in black ink, consisting of a large, stylized initial 'S' followed by several loops and a long horizontal stroke, representing the name S.V. Makarov.

**С.В. Макаров**




Границы территории объекта культурного наследия регионального значения  
«Фонарные столбы с решеткой» (далее – объект культурного наследия), расположенного  
по адресу: Санкт-Петербург, Каменноостровский пр., Троицкая пл.  
(от Троицкого моста до Кронверкского протока)

1. Схема границ территории объекта культурного наследия:



Масштаб 1:2000

Условные обозначения:

-  граница территории объекта культурного наследия
-  характерная точка границы территории объекта культурного наследия
-  территория, занимаемая объектом культурного наследия регионального значения

Экспликация:

1. Фонарные столбы (торшеры с фонарями) (6);
2. Фонарные столбы (торшеры с фонарями) (2), решетки.

2. Перечень координат характерных точек границ территории  
объекта культурного наследия:

Сведения о местоположении границ объекта					
1. Система координат СК-1964					
2. Сведения о характерных точках границ объекта					
Обозначение характерных точек границ	Координаты, м		Метод определения координат характерной точки	Средняя квадратическая погрешность положения характерной точки (M <sub>t</sub> ), м	Описание обозначени я точки на местности (при наличии)
	X	Y			
1	2	3	4	5	6
1	96034.13	114214.37	Геодезический метод	0.10	–
2	96033.71	114213.37	Геодезический метод	0.10	–
3	96034.88	114212.88	Геодезический метод	0.10	–
4	96035.29	114213.88	Геодезический метод	0.10	–
1	96034.13	114214.37	Геодезический метод	0.10	–
5	96066.78	114199.15	Геодезический метод	0.10	–
6	96067.20	114200.16	Геодезический метод	0.10	–
7	96066.00	114200.66	Геодезический метод	0.10	–
8	96065.58	114199.66	Геодезический метод	0.10	–
5	96066.78	114199.15	Геодезический метод	0.10	–
9	96099.35	114186.31	Геодезический метод	0.10	–
10	96098.12	114186.81	Геодезический метод	0.10	–
11	96097.72	114185.83	Геодезический метод	0.10	–
12	96098.92	114185.35	Геодезический метод	0.10	–
9	96099.35	114186.31	Геодезический метод	0.10	–
13	96045.33	114240.75	Геодезический метод	0.10	–
14	96046.55	114240.23	Геодезический метод	0.10	–
15	96046.96	114241.20	Геодезический метод	0.10	–
16	96045.75	114241.73	Геодезический метод	0.10	–
13	96045.33	114240.75	Геодезический метод	0.10	–
17	96077.70	114228.06	Геодезический метод	0.10	–
18	96077.27	114227.05	Геодезический метод	0.10	–
19	96078.46	114226.54	Геодезический метод	0.10	–
20	96078.89	114227.54	Геодезический метод	0.10	–
17	96077.70	114228.06	Геодезический метод	0.10	–
21	96109.86	114214.28	Геодезический метод	0.10	–
22	96109.44	114213.28	Геодезический метод	0.10	–
23	96110.64	114212.77	Геодезический метод	0.10	–
24	96111.06	114213.77	Геодезический метод	0.10	–
21	96109.86	114214.28	Геодезический метод	0.10	–
25	96241.42	114157.11	Геодезический метод	0.10	–
26	96240.99	114156.14	Геодезический метод	0.10	–
27	96242.14	114155.61	Геодезический метод	0.10	–
28	96242.57	114156.59	Геодезический метод	0.10	–
29	96242.07	114156.81	Геодезический метод	0.10	–
30	96283.87	114202.63	Геодезический метод	0.10	–
31	96283.69	114202.80	Геодезический метод	0.10	–
32	96241.83	114156.92	Геодезический метод	0.10	–
25	96241.42	114157.11	Геодезический метод	0.10	–
33	96192.81	114096.50	Геодезический метод	0.10	–
34	96193.12	114100.18	Геодезический метод	0.10	–
35	96193.72	114103.21	Геодезический метод	0.10	–
36	96217.22	114129.27	Геодезический метод	0.10	–
37	96217.72	114129.03	Геодезический метод	0.10	–
38	96218.20	114130.02	Геодезический метод	0.10	–
39	96217.04	114130.58	Геодезический метод	0.10	–
40	96216.57	114129.59	Геодезический метод	0.10	–
41	96216.99	114129.39	Геодезический метод	0.10	–
42	96193.49	114103.33	Геодезический метод	0.10	–
43	96192.87	114100.21	Геодезический метод	0.10	–
44	96192.56	114096.52	Геодезический метод	0.10	–
33	96192.81	114096.50	Геодезический метод	0.10	–
45	96209.21	114083.25	Геодезический метод	0.10	–

46	96206.03	114082.94	Геодезический метод	0.10	—
47	96202.88	114082.93	Геодезический метод	0.10	—
48	96193.17	114089.04	Геодезический метод	0.10	—
49	96192.73	114091.08	Геодезический метод	0.10	—
50	96192.75	114092.52	Геодезический метод	0.10	—
51	96192.50	114092.53	Геодезический метод	0.10	—
52	96192.48	114091.05	Геодезический метод	0.10	—
53	96192.95	114088.89	Геодезический метод	0.10	—
54	96202.81	114082.68	Геодезический метод	0.10	—
55	96206.04	114082.69	Геодезический метод	0.10	—
56	96209.23	114083.00	Геодезический метод	0.10	—
45	96209.21	114083.25	Геодезический метод	0.10	—

Режим использования территории объекта культурного наследия регионального значения  
«Фонарные столбы с решеткой», расположенного по адресу: Санкт-Петербург,  
Каменноостровский пр., Троицкая пл. (от Троицкого моста до Кронверкского протока)

1. На территории объекта культурного наследия запрещаются: строительство объектов капитального строительства и увеличение объемно-пространственных характеристик существующих на территории объекта культурного наследия объектов капитального строительства; проведение земляных, строительных, мелиоративных и иных работ, за исключением работ по сохранению объекта культурного наследия или его отдельных элементов, сохранению историко-градостроительной или природной среды объекта культурного наследия.

2. На территории объекта культурного наследия разрешается ведение хозяйственной деятельности, не противоречащей требованиям обеспечения сохранности объекта культурного наследия и позволяющей обеспечить функционирование объекта культурного наследия в современных условиях.

3. Требования к осуществлению деятельности в границах территории объекта культурного наследия и требования к содержанию использования территории объекта культурного наследия устанавливаются законодательством Российской Федерации и Санкт-Петербурга об объектах культурного наследия.