



ПРАВИТЕЛЬСТВО САНКТ-ПЕТЕРБУРГА
КОМИТЕТ ПО ГОСУДАРСТВЕННОМУ КОНТРОЛЮ, ИСПОЛЬЗОВАНИЮ
И ОХРАНЕ ПАМЯТНИКОВ ИСТОРИИ И КУЛЬТУРЫ
РАСПОРЯЖЕНИЕ

окуд

16.05.2023

№ 351-рп

**Об утверждении границ и режима использования территории
объекта культурного наследия регионального значения
«Бывший Шведский редут с прилегающей территорией»**

В соответствии со статьей 3.1, подпунктом 10 пункта 2 статьи 33 Федерального закона от 25.06.2002 № 73-ФЗ «Об объектах культурного наследия (памятниках истории и культуры) народов Российской Федерации» и пунктом 3.12 Положения о Комитете по государственному контролю, использованию и охране памятников истории и культуры, утвержденного постановлением Правительства Санкт-Петербурга от 28.04.2004 № 651, на основании историко-культурного исследования, выполненного ООО «Росскарта» (от 10.11.2022 рег. № 01-46-3442/22-0-0):

1. Утвердить:

1.1. Границы территории объекта культурного наследия регионального значения «Бывший Шведский редут с прилегающей территорией», расположенного по адресу: Санкт-Петербург, Красное Село, в створе продолжения ул. Свободы, согласно приложению № 1 к распоряжению.

1.2. Режим использования территории объекта культурного наследия регионального значения «Бывший Шведский редут с прилегающей территорией», расположенного по адресу: Санкт-Петербург, Красное Село, в створе продолжения ул. Свободы, согласно приложению № 2 к распоряжению.

2. План границ территории объекта культурного наследия регионального значения «Бывший Шведский редут с прилегающей территорией», утвержденный КГИОП 20.12.2006, признать утратившим силу.

3. Начальнику отдела государственного реестра объектов культурного наследия обеспечить:

3.1. Направление в Управление Федеральной службы государственной регистрации, кадастра и картографии по Санкт-Петербургу, Комитет по градостроительству и архитектуре копий распоряжений в срок, не превышающий пяти рабочих дней со дня издания распоряжения.

3.2. Уведомление лиц, являющихся собственниками или иными законными владельцами объекта, указанного в пункте 1 распоряжения, в срок, не превышающий трех рабочих дней со дня издания распоряжения.

3.3. Размещение настоящего распоряжения в электронной форме в локальной компьютерной сети КГИОП и его официальное опубликование.

3.4. Внесение соответствующих изменений в «Геоинформационную базу данных по объектам культурного наследия, границам и режимам зон охраны на территории Санкт-Петербурга».

4. Контроль за выполнением распоряжения возложить на начальника Управления государственного реестра объектов культурного наследия.

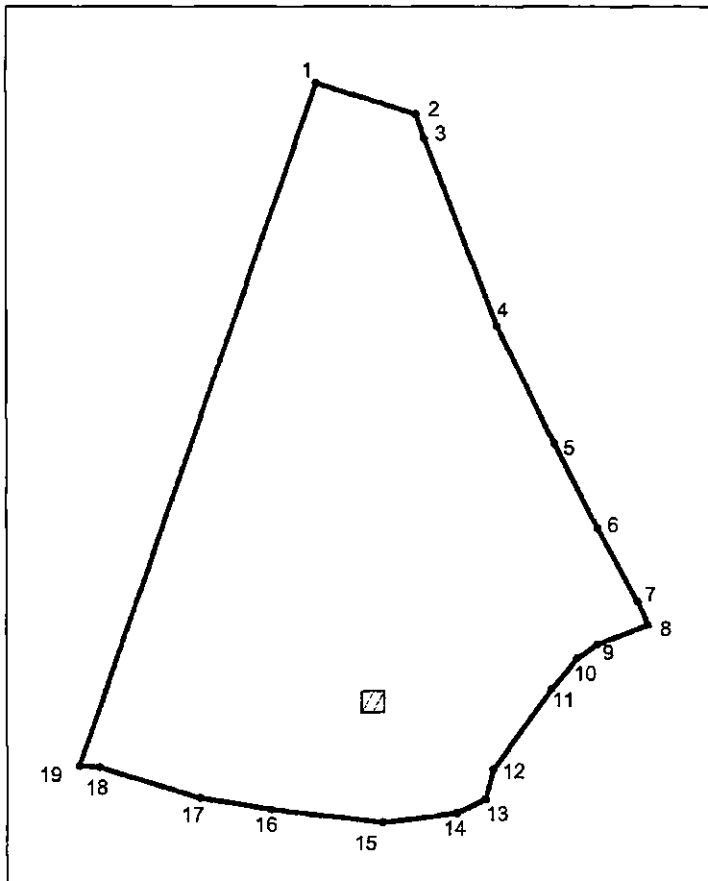
Председатель КГИОП

A handwritten signature in black ink, consisting of a large, stylized initial 'С' followed by several loops and a horizontal stroke, representing the name S.V. Makarov.

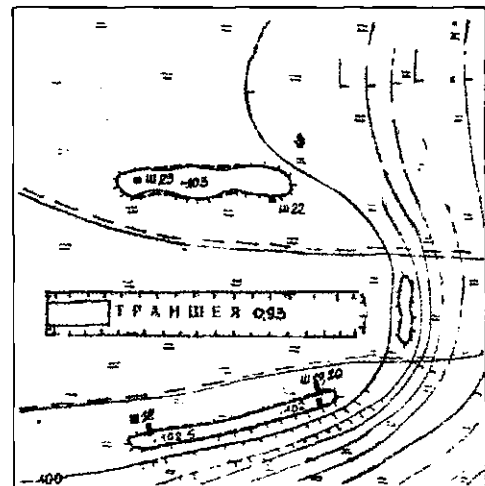
С.В. Макаров

Границы территории объекта культурного наследия регионального значения «Бывший Шведский редут с прилегающей территорией» (далее – объект культурного наследия), расположенного по адресу: Санкт-Петербург, Красное Село, в створе продолжения ул. Свободы

1. Схема границ территории объекта культурного наследия:







Масштаб 1:2000



Масштаб 1:1000

Условные обозначения:

-  граница территории объекта культурного наследия
-  1 характерная точка границы территории объекта культурного наследия
-  территория, занимаемая объектом культурного наследия регионального значения
-  парки, сады, скверы, бульвары, аллеи, палисадники

2. Перечень координат характерных точек границ территории
объекта культурного наследия:

Сведения о местоположении границ объекта					
1. Система координат <u>СК-1964</u>					
2. Сведения о характерных точках границ объекта					
Обозначение характерных точек границ	Координаты, м		Метод определения координат характерной точки	Средняя квадратическая погрешность положения характерной точки (M _t), м	Описание обозначения точки на местности (при наличии)
	X	Y			
1	2	3	4	5	6
1	71190.59	101052.84	Геодезический метод	0.10	–
2	71182.31	101079.21	Геодезический метод	0.10	–
3	71175.78	101081.43	Геодезический метод	0.10	–
4	71126.13	101100.67	Геодезический метод	0.10	–
5	71095.18	101115.79	Геодезический метод	0.10	–
6	71072.75	101127.31	Геодезический метод	0.10	–
7	71053.40	101137.98	Геодезический метод	0.10	–
8	71047.14	101140.56	Аналитический метод	0.10	–
9	71041.92	101127.11	Аналитический метод	0.10	–
10	71038.30	101121.77	Аналитический метод	0.10	–
11	71030.21	101114.88	Аналитический метод	0.10	–
12	71008.84	101099.55	Аналитический метод	0.10	–
13	71000.95	101097.53	Геодезический метод	0.10	–
14	70997.12	101089.79	Геодезический метод	0.10	–
15	70994.81	101070.20	Геодезический метод	0.10	–
16	70998.16	101040.53	Геодезический метод	0.10	–
17	71001.27	101021.83	Геодезический метод	0.10	–
18	71009.38	100995.36	Геодезический метод	0.10	–
19	71009.88	100989.91	Аналитический метод	0.10	–
1	71190.59	101052.84	Геодезический метод	0.10	–

Режим использования территории объекта культурного наследия регионального значения
«Бывший Шведский редут с прилегающей территорией», расположенного по адресу:
Санкт-Петербург, Красное Село, в створе продолжения ул. Свободы

1. На территории объекта культурного наследия запрещаются: строительство объектов капитального строительства и увеличение объемно-пространственных характеристик существующих на территории объекта культурного наследия объектов капитального строительства; проведение земляных, строительных, мелиоративных и иных работ, за исключением работ по сохранению объекта культурного наследия или его отдельных элементов, сохранению историко-градостроительной или природной среды объекта культурного наследия.
2. На территории объекта культурного наследия разрешается ведение хозяйственной деятельности, не противоречащей требованиям обеспечения сохранности объекта культурного наследия и позволяющей обеспечить функционирование объекта культурного наследия в современных условиях.
3. Требования к осуществлению деятельности в границах территории объекта культурного наследия и требования к содержанию использования территории объекта культурного наследия устанавливаются законодательством Российской Федерации и Санкт-Петербурга об объектах культурного наследия.