



ПРАВИТЕЛЬСТВО САНКТ-ПЕТЕРБУРГА  
КОМИТЕТ ПО ГОСУДАРСТВЕННОМУ КОНТРОЛЮ, ИСПОЛЬЗОВАНИЮ  
И ОХРАНЕ ПАМЯТНИКОВ ИСТОРИИ И КУЛЬТУРЫ  
**РАСПОРЯЖЕНИЕ**

окуд

03.05.2023

№ 328-рп

**Об утверждении границ и режима использования территории  
объекта культурного наследия федерального значения  
«Могила Деммени Е.С. (1898-1969),  
основателя Ленинградского театра кукол»**

В соответствии со статьей 3.1, подпунктом 10 пункта 2 статьи 33 Федерального закона от 25.06.2002 № 73-ФЗ «Об объектах культурного наследия (памятниках истории и культуры) народов Российской Федерации» и пунктом 3.12 Положения о Комитете по государственному контролю, использованию и охране памятников истории и культуры, утвержденного постановлением Правительства Санкт-Петербурга от 28.04.2004 № 651, на основании историко-культурного исследования, выполненного ООО «Росскарта» (от 10.11.2022 рег. № 01-46-3443/22-0-0):

1. Утвердить:

1.1. Границы территории объекта культурного наследия федерального значения «Могила Деммени Е.С. (1898-1969), основателя Ленинградского театра кукол», расположенного по адресу: Санкт-Петербург, Металлистов просп., 5, Большеохтинское кладбище, согласно приложению № 1 к распоряжению.

1.2. Режим использования территории объекта культурного наследия федерального значения «Могила Деммени Е.С. (1898-1969), основателя Ленинградского театра кукол», расположенного по адресу: Санкт-Петербург, Металлистов просп., 5, Большеохтинское кладбище, согласно приложению № 2 к распоряжению.

2. Начальнику отдела государственного реестра объектов культурного наследия обеспечить:

2.1. Направление в Управление Федеральной службы государственной регистрации, кадастра и картографии по Санкт-Петербургу, Комитет по градостроительству и архитектуре копий распоряжений в срок, не превышающий пяти рабочих дней со дня издания распоряжения.

2.2. Уведомление лиц, являющихся собственниками или иными законными владельцами объекта, указанного в пункте 1 распоряжения, в срок, не превышающий трех рабочих дней со дня издания распоряжения.

2.3. Размещение настоящего распоряжения в электронной форме в локальной компьютерной сети КГИОП и его официальное опубликование.

2.4. Внесение соответствующих изменений в «Геоинформационную базу данных по объектам культурного наследия, границам и режимам зон охраны на территории Санкт-Петербурга».

3. Контроль за выполнением распоряжения возложить на начальника Управления государственного реестра объектов культурного наследия.

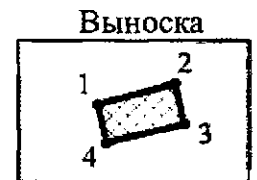
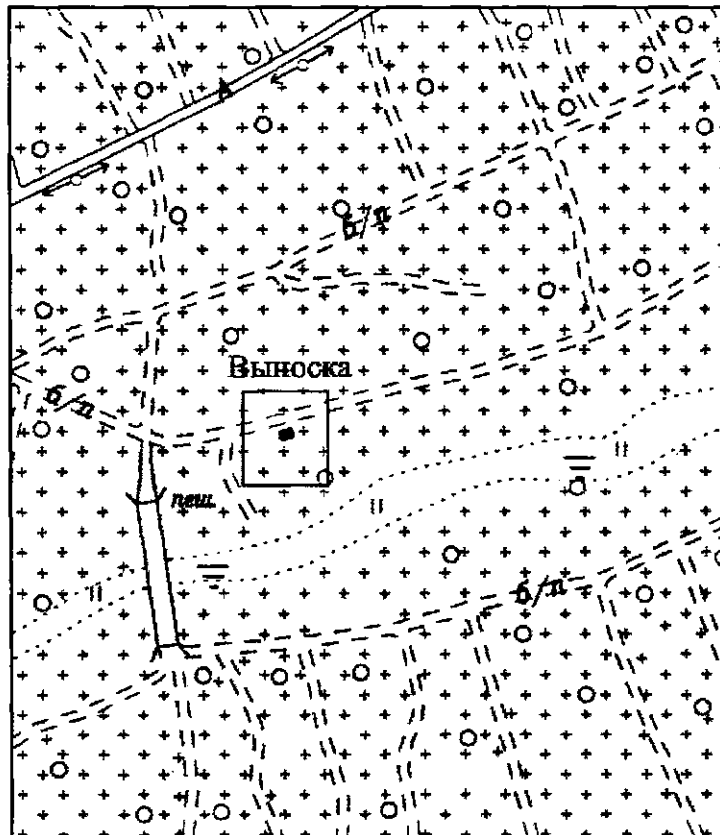
**Председатель КГИОП**

A handwritten signature in black ink, consisting of a large, stylized initial 'S' followed by several loops and a horizontal stroke at the end.

**С.В. Макаров**


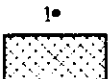

Границы территории объекта культурного наследия федерального значения  
«Могила Деммени Е.С. (1898-1969), основателя Ленинградского театра кукол»  
(далее – объект культурного наследия), расположенного по адресу: Санкт-Петербург,  
Металлистов просп., 5, Большеохтинское кладбище

1. Схема границ территории объекта культурного наследия:



Масштаб 1:2000

Условные обозначения:

-  граница территории объекта культурного наследия
-  1• характеристическая точка границы территории объекта культурного наследия
-  объект культурного наследия федерального значения

2. Перечень координат характерных точек границ территории  
объекта культурного наследия:

| Сведения о местоположении границ объекта        |               |           |                                                     |                                                                                   |                                                                |
|-------------------------------------------------|---------------|-----------|-----------------------------------------------------|-----------------------------------------------------------------------------------|----------------------------------------------------------------|
| 1. Система координат СК-1964                    |               |           |                                                     |                                                                                   |                                                                |
| 2. Сведения о характерных точках границ объекта |               |           |                                                     |                                                                                   |                                                                |
| Обозначение<br>характерных<br>точек границ      | Координаты, м |           | Метод определения<br>координат<br>характерной точки | Средняя квадратическая<br>погрешность положения<br>характерной точки ( $M_t$ ), м | Описание<br>обозначения точки на<br>местности (при<br>наличии) |
|                                                 | X             | Y         |                                                     |                                                                                   |                                                                |
| 1                                               | 2             | 3         | 4                                                   | 5                                                                                 | 6                                                              |
| 1                                               | 95460.81      | 119720.90 | Геодезический<br>метод                              | 0.10                                                                              | –                                                              |
| 2                                               | 95461.27      | 119722.60 | Геодезический<br>метод                              | 0.10                                                                              | –                                                              |
| 3                                               | 95460.37      | 119722.80 | Геодезический<br>метод                              | 0.10                                                                              | –                                                              |
| 4                                               | 95459.96      | 119721.09 | Геодезический<br>метод                              | 0.10                                                                              | –                                                              |
| 1                                               | 95460.81      | 119720.90 | Геодезический<br>метод                              | 0.10                                                                              | –                                                              |

Режим использования территории объекта культурного наследия федерального значения «Могила Деммени Е.С. (1898-1969), основателя Ленинградского театра кукол», расположенного по адресу: Санкт-Петербург, Металлистов просп., 5, Большеохтинское кладбище

1. На территории объекта культурного наследия запрещаются: строительство объектов капитального строительства и увеличение объемно-пространственных характеристик существующих на территории объекта культурного наследия объектов капитального строительства; проведение земляных, строительных, мелиоративных и иных работ, за исключением работ по сохранению объекта культурного наследия или его отдельных элементов, сохранению историко-градостроительной или природной среды объекта культурного наследия.

2. На территории объекта культурного наследия разрешается ведение хозяйственной деятельности, не противоречащей требованиям обеспечения сохранности объекта культурного наследия и позволяющей обеспечить функционирование объекта культурного наследия в современных условиях.

3. Требования к осуществлению деятельности в границах территории объекта культурного наследия и требования к содержанию использования территории объекта культурного наследия устанавливаются законодательством Российской Федерации и Санкт-Петербурга об объектах культурного наследия.