



ПРАВИТЕЛЬСТВО САНКТ-ПЕТЕРБУРГА
КОМИТЕТ ПО ГОСУДАРСТВЕННОМУ КОНТРОЛЮ, ИСПОЛЬЗОВАНИЮ
И ОХРАНЕ ПАМЯТНИКОВ ИСТОРИИ И КУЛЬТУРЫ
РАСПОРЯЖЕНИЕ

окуд

26.04.2023

№ 300-рп

**Об утверждении границ и режима использования территории
объекта культурного наследия федерального значения
«Канал Обводной (проводной) с чугунной оградой»**

В соответствии со статьей 3.1, подпунктом 10 пункта 2 статьи 33 Федерального закона от 25.06.2002 № 73-ФЗ «Об объектах культурного наследия (памятниках истории и культуры) народов Российской Федерации» и пунктом 3.12 Положения о Комитете по государственному контролю, использованию и охране памятников истории и культуры, утвержденного постановлением Правительства Санкт-Петербурга от 28.04.2004 № 651, на основании историко-культурного исследования, выполненного ООО «Роскарта» (от 20.10.2022 рег. № 01-43-27725/22-0-0):

1. Утвердить:

1.1. Границы территории объекта культурного наследия федерального значения «Канал Обводной (проводной) с чугунной оградой», расположенного по адресу: Санкт-Петербург, г. Кронштадт, согласно приложению № 1 к распоряжению.

1.2. Режим использования территории объекта культурного наследия федерального значения «Канал Обводной (проводной) с чугунной оградой», расположенного по адресу: Санкт-Петербург, г. Кронштадт, согласно приложению № 2 к распоряжению.

2. План границ территории объекта культурного наследия федерального значения «Канал Обводной (проводной) с чугунной оградой», утвержденный КГИОП 04.07.2005, признать утратившим силу.

3. Начальнику отдела государственного реестра объектов культурного наследия обеспечить:

3.1. Направление в Управление Федеральной службы государственной регистрации, кадастра и картографии по Санкт-Петербургу, Комитет по градостроительству и архитектуре копий распоряжений в срок, не превышающий пяти рабочих дней со дня издания распоряжения.

3.2. Уведомление лиц, являющихся собственниками или иными законными владельцами объекта, указанного в пункте 1 распоряжения, в срок, не превышающий трех рабочих дней со дня издания распоряжения.

3.3. Размещение настоящего распоряжения в электронной форме в локальной компьютерной сети КГИОП и его официальное опубликование.

3.4. Внесение соответствующих изменений в «Геоинформационную базу данных по объектам культурного наследия, границам и режимам зон охраны на территории Санкт-Петербурга».

4. Контроль за выполнением распоряжения возложить на начальника Управления государственного реестра объектов культурного наследия.

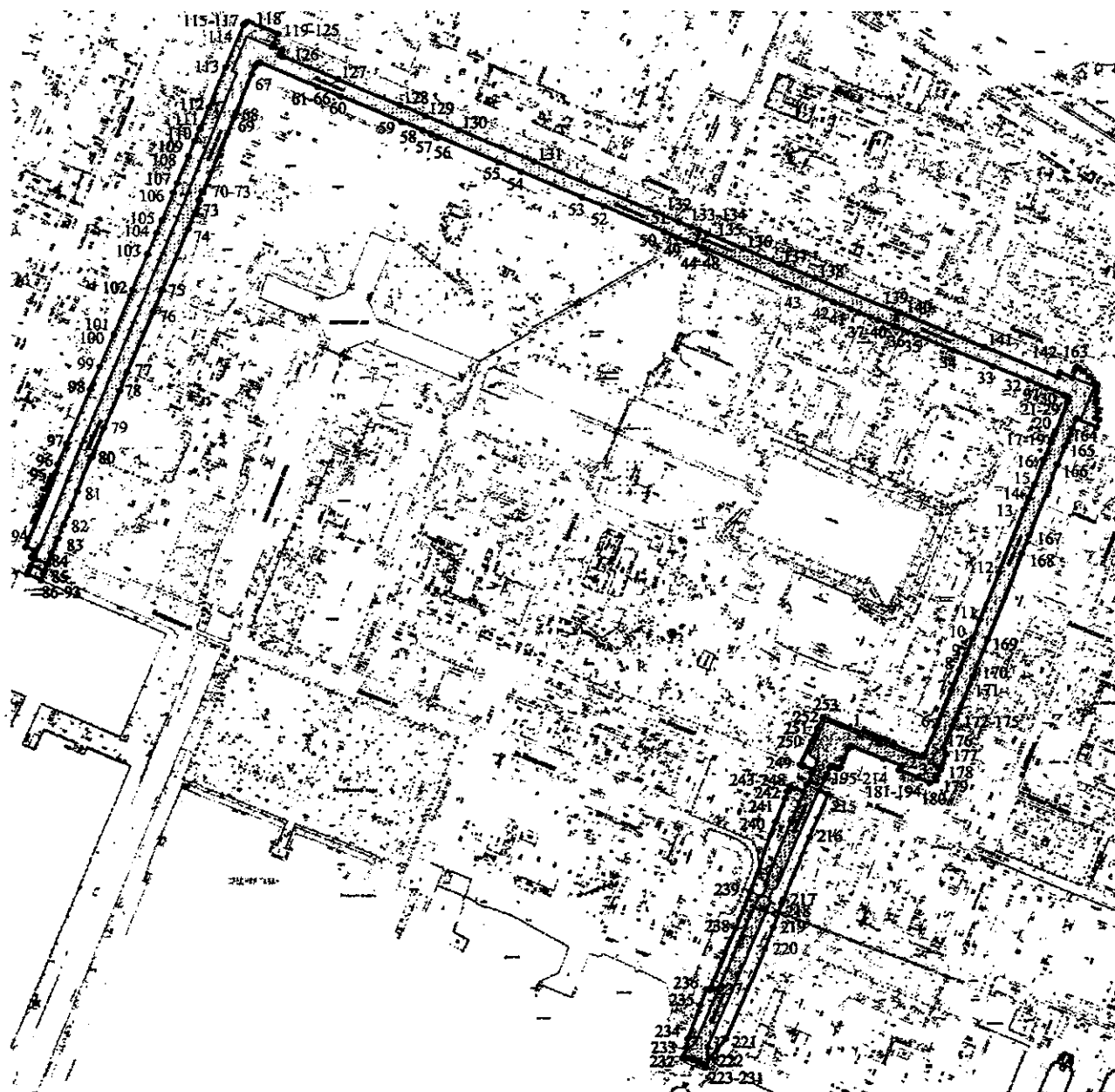
Председатель КГИОП

A large, stylized handwritten signature in black ink, consisting of a large loop followed by several sharp, sweeping strokes.

С.В. Макаров




Границы территории объекта культурного наследия федерального значения
«Канал Обводной (проводной) с чугунной оградой» (далее – объект культурного наследия),
расположенного по адресу: Санкт-Петербург, г. Кронштадт

1. Схема границ территории объекта культурного наследия:



Масштаб 1:5000

Условные обозначения:

-  граница территории объекта культурного наследия
-  • 1 характеристическая точка границы территории объекта культурного наследия
-  Объект культурного наследия федерального значения

**2. Перечень координат характерных точек границ территории
объекта культурного наследия:**

Сведения о местоположении границ объекта					
1. Система координат <u>СК-1964</u>					
2. Сведения о характерных точках границ объекта					
Обозначение характерных точек границ	Координаты, м		Метод определения координат характерной точки	Средняя квадратическая погрешность положения характерной точки (M _t), м	Описание обозначения точки на местности (при наличии)
	X	Y			
1	2	3	4	5	6
1	99983.26	83851.10	Геодезический метод	0.10	—
2	99943.56	83947.88	Геодезический метод	0.10	—
3	99944.17	83948.60	Геодезический метод	0.10	—
4	99945.10	83949.20	Геодезический метод	0.10	—
5	99946.10	83949.69	Геодезический метод	0.10	—
6	99984.27	83964.98	Геодезический метод	0.10	—
7	100032.35	83984.25	Геодезический метод	0.10	—
8	100059.02	83994.94	Геодезический метод	0.10	—
9	100079.32	84003.15	Геодезический метод	0.10	—
10	100100.96	84012.10	Геодезический метод	0.10	—
11	100125.52	84021.61	Геодезический метод	0.10	—
12	100187.03	84046.21	Геодезический метод	0.10	—
13	100269.58	84079.30	Геодезический метод	0.10	—
14	100284.00	84085.06	Геодезический метод	0.10	—
15	100301.87	84092.52	Геодезический метод	0.10	—
16	100334.57	84105.45	Геодезический метод	0.10	—
17	100356.48	84114.35	Геодезический метод	0.10	—
18	100360.11	84115.77	Геодезический метод	0.10	—
19	100367.00	84118.47	Геодезический метод	0.10	—
20	100371.71	84120.32	Геодезический метод	0.10	—
21	100409.89	84135.75	Геодезический метод	0.10	—
22	100411.17	84136.32	Геодезический метод	0.10	—
23	100412.54	84136.75	Геодезический метод	0.10	—
24	100413.97	84137.01	Геодезический метод	0.10	—
25	100415.41	84136.85	Геодезический метод	0.10	—
26	100416.15	84136.61	Геодезический метод	0.10	—
27	100417.29	84135.86	Геодезический метод	0.10	—
28	100418.22	84134.87	Геодезический метод	0.10	—
29	100418.84	84133.56	Геодезический метод	0.10	—
30	100419.65	84131.58	Геодезический метод	0.10	—
31	100429.36	84108.20	Геодезический метод	0.10	—
32	100439.14	84084.45	Геодезический метод	0.10	—
33	100457.98	84038.67	Геодезический метод	0.10	—
34	100479.22	83987.04	Геодезический метод	0.10	—
35	100499.42	83938.02	Геодезический метод	0.10	—
36	100509.76	83912.67	Геодезический метод	0.10	—
37	100510.84	83910.04	Геодезический метод	0.10	—
38	100519.66	83888.48	Геодезический метод	0.10	—
39	100523.84	83878.15	Геодезический метод	0.10	—
40	100529.76	83863.54	Геодезический метод	0.10	—
41	100534.41	83852.27	Геодезический метод	0.10	—
42	100543.81	83829.54	Геодезический метод	0.10	—
43	100562.80	83783.58	Геодезический метод	0.10	—
44	100613.54	83660.32	Геодезический метод	0.10	—
45	100613.18	83660.07	Геодезический метод	0.10	—
46	100614.34	83657.12	Геодезический метод	0.10	—
47	100618.29	83648.06	Геодезический метод	0.10	—
48	100622.69	83637.22	Геодезический метод	0.10	—
49	100627.61	83625.50	Геодезический метод	0.10	—
50	100635.07	83608.25	Геодезический метод	0.10	—
51	100635.24	83608.32	Геодезический метод	0.10	—

52	100668.11	83528.95	Геодезический метод	0.10	—
53	100680.15	83499.66	Геодезический метод	0.10	—
54	100712.88	83420.24	Геодезический метод	0.10	—
55	100724.85	83391.24	Геодезический метод	0.10	—
56	100757.60	83311.88	Геодезический метод	0.10	—
57	100761.20	83302.91	Геодезический метод	0.10	—
58	100766.06	83291.05	Геодезический метод	0.10	—
59	100777.83	83262.83	Геодезический метод	0.10	—
60	100810.49	83183.33	Геодезический метод	0.10	—
61	100822.71	83153.65	Геодезический метод	0.10	—
62	100853.84	83078.04	Геодезический метод	0.10	—
63	100854.03	83076.92	Геодезический метод	0.10	—
64	100853.33	83074.00	Геодезический метод	0.10	—
65	100850.71	83071.89	Геодезический метод	0.10	—
66	100848.98	83071.16	Геодезический метод	0.10	—
67	100839.47	83067.23	Геодезический метод	0.10	—
68	100789.46	83045.87	Геодезический метод	0.10	—
69	100782.97	83043.14	Геодезический метод	0.10	—
70	100687.04	83003.19	Геодезический метод	0.10	—
71	100687.68	83001.65	Геодезический метод	0.10	—
72	100676.71	82997.04	Геодезический метод	0.10	—
73	100676.07	82998.56	Геодезический метод	0.10	—
74	100639.00	82983.49	Геодезический метод	0.10	—
75	100559.39	82950.04	Геодезический метод	0.10	—
76	100530.16	82937.75	Геодезический метод	0.10	—
77	100450.43	82904.31	Геодезический метод	0.10	—
78	100425.17	82893.95	Геодезический метод	0.10	—
79	100376.12	82873.45	Геодезический метод	0.10	—
80	100337.08	82857.13	Геодезический метод	0.10	—
81	100293.06	82838.41	Геодезический метод	0.10	—
82	100250.00	82820.56	Геодезический метод	0.10	—
83	100232.13	82813.07	Геодезический метод	0.10	—
84	100198.36	82799.08	Геодезический метод	0.10	—
85	100188.31	82795.05	Геодезический метод	0.10	—
86	100177.51	82790.32	Геодезический метод	0.10	—
87	100185.21	82772.59	Геодезический метод	0.10	—
88	100188.86	82774.22	Геодезический метод	0.10	—
89	100195.92	82777.46	Геодезический метод	0.10	—
90	100206.13	82781.33	Геодезический метод	0.10	—
91	100207.21	82778.87	Геодезический метод	0.10	—
92	100207.60	82778.25	Геодезический метод	0.10	—
93	100216.12	82782.13	Геодезический метод	0.10	—
94	100220.86	82770.11	Геодезический метод	0.10	—
95	100317.41	82810.65	Геодезический метод	0.10	—
96	100327.84	82813.07	Геодезический метод	0.10	—
97	100354.61	82824.38	Геодезический метод	0.10	—
98	100428.11	82855.34	Геодезический метод	0.10	—
99	100457.52	82867.99	Геодезический метод	0.10	—
100	100499.71	82885.74	Геодезический метод	0.10	—
101	100501.26	82886.40	Геодезический метод	0.10	—
102	100559.20	82910.73	Геодезический метод	0.10	—
103	100606.01	82930.32	Геодезический метод	0.10	—
104	100633.83	82942.03	Геодезический метод	0.10	—
105	100649.96	82948.63	Геодезический метод	0.10	—
106	100686.07	82964.05	Геодезический метод	0.10	—
107	100698.07	82969.10	Геодезический метод	0.10	—
108	100732.63	82983.67	Геодезический метод	0.10	—
109	100752.54	82991.93	Геодезический метод	0.10	—
110	100768.05	82998.32	Геодезический метод	0.10	—
111	100769.64	82999.12	Геодезический метод	0.10	—
112	100796.49	83010.47	Геодезический метод	0.10	—
113	100847.69	83032.17	Геодезический метод	0.10	—
114	100903.35	83055.65	Геодезический метод	0.10	—
115	100904.33	83056.27	Геодезический метод	0.10	—
116	100906.12	83057.91	Геодезический метод	0.10	—
117	100907.36	83059.71	Геодезический метод	0.10	—
118	100908.05	83061.37	Геодезический метод	0.10	—
119	100891.89	83100.54	Геодезический метод	0.10	—
120	100877.74	83094.78	Геодезический метод	0.10	—

121	100876.78	83094.39	Геодезический метод	0.10	-
122	100874.88	83093.63	Геодезический метод	0.10	-
123	100870.00	83106.04	Геодезический метод	0.10	-
124	100866.00	83104.32	Геодезический метод	0.10	-
125	100864.00	83103.46	Геодезический метод	0.10	-
126	100862.67	83106.67	Геодезический метод	0.10	-
127	100832.49	83179.98	Геодезический метод	0.10	-
128	100799.03	83261.17	Геодезический метод	0.10	-
129	100785.18	83294.45	Геодезический метод	0.10	-
130	100767.06	83338.17	Геодезический метод	0.10	-
131	100726.01	83437.91	Геодезический метод	0.10	-
132	100648.00	83627.50	Геодезический метод	0.10	-
133	100641.44	83643.41	Геодезический метод	0.10	-
134	100637.42	83653.40	Геодезический метод	0.10	-
135	100632.70	83665.00	Геодезический метод	0.10	-
136	100613.16	83711.93	Геодезический метод	0.10	-
137	100593.72	83759.24	Геодезический метод	0.10	-
138	100574.42	83806.70	Геодезический метод	0.10	-
139	100529.81	83914.88	Геодезический метод	0.10	-
140	100528.63	83917.78	Геодезический метод	0.10	-
141	100483.38	84027.35	Геодезический метод	0.10	-
142	100443.92	84123.73	Геодезический метод	0.10	-
143	100449.99	84126.01	Геодезический метод	0.10	-
144	100442.81	84142.90	Геодезический метод	0.10	-
145	100454.70	84147.47	Геодезический метод	0.10	-
146	100456.83	84148.30	Геодезический метод	0.10	-
147	100455.04	84152.27	Геодезический метод	0.10	-
148	100451.18	84157.07	Геодезический метод	0.10	-
149	100443.48	84164.62	Геодезический метод	0.10	-
150	100436.46	84170.81	Геодезический метод	0.10	-
151	100434.94	84171.90	Геодезический метод	0.10	-
152	100432.90	84172.97	Геодезический метод	0.10	-
153	100430.67	84173.70	Геодезический метод	0.10	-
154	100427.50	84173.85	Геодезический метод	0.10	-
155	100424.05	84173.78	Геодезический метод	0.10	-
156	100411.78	84172.76	Геодезический метод	0.10	-
157	100408.20	84173.00	Геодезический метод	0.10	-
158	100400.80	84175.56	Геодезический метод	0.10	-
159	100396.18	84175.85	Геодезический метод	0.10	-
160	100388.71	84172.48	Геодезический метод	0.10	-
161	100386.70	84176.84	Геодезический метод	0.10	-
162	100376.23	84173.56	Геодезический метод	0.10	-
163	100387.71	84147.16	Геодезический метод	0.10	-
164	100375.19	84142.09	Геодезический метод	0.10	-
165	100351.16	84132.54	Геодезический метод	0.10	-
166	100327.55	84123.13	Геодезический метод	0.10	-
167	100235.37	84086.21	Геодезический метод	0.10	-
168	100212.05	84076.46	Геодезический метод	0.10	-
169	100099.83	84032.12	Геодезический метод	0.10	-
170	100051.19	84012.81	Геодезический метод	0.10	-
171	100049.36	84012.07	Геодезический метод	0.10	-
172	99993.40	83989.73	Геодезический метод	0.10	-
173	99993.52	83989.38	Геодезический метод	0.10	-
174	99984.73	83985.81	Геодезический метод	0.10	-
175	99984.59	83986.15	Геодезический метод	0.10	-
176	99955.75	83974.73	Геодезический метод	0.10	-
177	99947.46	83978.25	Геодезический метод	0.10	-
178	99926.98	83969.88	Геодезический метод	0.10	-
179	99912.73	83964.53	Геодезический метод	0.10	-
180	99909.51	83956.09	Геодезический метод	0.10	-
181	99916.01	83940.42	Геодезический метод	0.10	-
182	99925.97	83916.46	Геодезический метод	0.10	-
183	99931.88	83918.97	Геодезический метод	0.10	-
184	99940.98	83896.82	Геодезический метод	0.10	-
185	99957.77	83855.23	Геодезический метод	0.10	-
186	99958.06	83854.30	Геодезический метод	0.10	-
187	99958.11	83853.59	Геодезический метод	0.10	-
188	99958.07	83852.96	Геодезический метод	0.10	-
189	99957.94	83852.37	Геодезический метод	0.10	-

190	99957.75	83851.91	Геодезический метод	0.10	—
191	99957.41	83851.46	Геодезический метод	0.10	—
192	99956.84	83850.92	Геодезический метод	0.10	—
193	99956.32	83850.61	Геодезический метод	0.10	—
194	99954.29	83849.70	Геодезический метод	0.10	—
195	99930.23	83839.61	Геодезический метод	0.10	—
196	99929.63	83839.14	Геодезический метод	0.10	—
197	99929.06	83838.33	Геодезический метод	0.10	—
198	99928.67	83837.45	Геодезический метод	0.10	—
199	99928.53	83836.59	Геодезический метод	0.10	—
200	99928.59	83835.82	Геодезический метод	0.10	—
201	99928.87	83834.91	Геодезический метод	0.10	—
202	99929.94	83832.55	Геодезический метод	0.10	—
203	99931.01	83830.36	Геодезический метод	0.10	—
204	99931.37	83829.55	Геодезический метод	0.10	—
205	99931.49	83828.85	Геодезический метод	0.10	—
206	99931.40	83827.87	Геодезический метод	0.10	—
207	99931.14	83827.16	Геодезический метод	0.10	—
208	99930.64	83826.48	Геодезический метод	0.10	—
209	99929.92	83825.96	Геодезический метод	0.10	—
210	99920.80	83821.68	Геодезический метод	0.10	—
211	99914.89	83819.02	Геодезический метод	0.10	—
212	99899.74	83812.11	Геодезический метод	0.10	—
213	99899.26	83811.92	Геодезический метод	0.10	—
214	99895.11	83822.11	Геодезический метод	0.10	—
215	99894.55	83823.46	Геодезический метод	0.10	—
216	99837.47	83799.41	Геодезический метод	0.10	—
217	99756.49	83764.96	Геодезический метод	0.10	—
218	99752.16	83762.90	Геодезический метод	0.10	—
219	99720.00	83751.72	Геодезический метод	0.10	—
220	99691.71	83741.00	Геодезический метод	0.10	—
221	99573.33	83689.66	Геодезический метод	0.10	—
222	99548.88	83668.68	Геодезический метод	0.10	—
223	99536.30	83662.63	Геодезический метод	0.10	—
224	99536.59	83662.32	Геодезический метод	0.10	—
225	99539.99	83657.87	Геодезический метод	0.10	—
226	99543.33	83652.78	Геодезический метод	0.10	—
227	99544.34	83653.19	Геодезический метод	0.10	—
228	99547.30	83646.37	Геодезический метод	0.10	—
229	99546.38	83646.00	Геодезический метод	0.10	—
230	99548.30	83639.05	Геодезический метод	0.10	—
231	99549.03	83634.00	Геодезический метод	0.10	—
232	99549.04	83632.60	Геодезический метод	0.10	—
233	99561.97	83638.20	Геодезический метод	0.10	—
234	99573.88	83639.70	Геодезический метод	0.10	—
235	99617.21	83655.74	Геодезический метод	0.10	—
236	99638.64	83664.41	Геодезический метод	0.10	—
237	99637.41	83667.62	Геодезический метод	0.10	—
238	99719.12	83702.53	Геодезический метод	0.10	—
239	99766.93	83721.77	Геодезический метод	0.10	—
240	99858.19	83754.54	Геодезический метод	0.10	—
241	99889.56	83767.22	Геодезический метод	0.10	—
242	99898.59	83770.14	Геодезический метод	0.10	—
243	99905.20	83773.11	Геодезический метод	0.10	—
244	99897.71	83791.34	Геодезический метод	0.10	—
245	99907.12	83795.47	Геодезический метод	0.10	—
246	99922.04	83802.45	Геодезический метод	0.10	—
247	99925.62	83804.02	Геодезический метод	0.10	—
248	99931.27	83790.71	Геодезический метод	0.10	—
249	99932.93	83787.08	Геодезический метод	0.10	—
250	99964.39	83802.22	Геодезический метод	0.10	—
251	99982.08	83809.92	Геодезический метод	0.10	—
252	99994.84	83816.43	Геодезический метод	0.10	—
253	99996.86	83817.38	Геодезический метод	0.10	—
1	99983.26	83851.10	Геодезический метод	0.10	—

Режим использования территории объекта культурного наследия федерального значения «Канал Обводной (проводной) с чугунной оградой», расположенного по адресу: Санкт-Петербург, г. Кронштадт

1. На территории объекта культурного наследия запрещаются: строительство объектов капитального строительства и увеличение объемно-пространственных характеристик существующих на территории объекта культурного наследия объектов капитального строительства; проведение земляных, строительных, мелиоративных и иных работ, за исключением работ по сохранению объекта культурного наследия или его отдельных элементов, сохранению историко-градостроительной или природной среды объекта культурного наследия.

2. На территории объекта культурного наследия разрешается ведение хозяйственной деятельности, не противоречащей требованиям обеспечения сохранности объекта культурного наследия и позволяющей обеспечить функционирование объекта культурного наследия в современных условиях.

3. Требования к осуществлению деятельности в границах территории объекта культурного наследия и требования к содержанию использования территории объекта культурного наследия устанавливаются законодательством Российской Федерации и Санкт-Петербурга об объектах культурного наследия.