



ПРАВИТЕЛЬСТВО САНКТ-ПЕТЕРБУРГА
КОМИТЕТ ПО ГОСУДАРСТВЕННОМУ КОНТРОЛЮ, ИСПОЛЬЗОВАНИЮ
И ОХРАНЕ ПАМЯТНИКОВ ИСТОРИИ И КУЛЬТУРЫ
РАСПОРЯЖЕНИЕ

окуд

27.04.2023

№ 305-рп

**Об утверждении границ и режима использования территории
объекта культурного наследия регионального значения «Круглая баня»**

В соответствии со статьей 3.1, подпунктом 10 пункта 2 статьи 33 Федерального закона от 25.06.2002 № 73-ФЗ «Об объектах культурного наследия (памятниках истории и культуры) народов Российской Федерации» и пунктом 3.12 Положения о Комитете по государственному контролю, использованию и охране памятников истории и культуры, утвержденного постановлением Правительства Санкт-Петербурга от 28.04.2004 № 651, на основании историко-культурного исследования, выполненного ООО «Роскарта» (от 20.10.2022 рег. № 01-43-27725/22-0-0):

1. Утвердить:

1.1. Границы территории объекта культурного наследия регионального значения «Круглая баня», расположенного по адресу: Санкт-Петербург, Карбышева ул., 29а, согласно приложению № 1 к распоряжению.

1.2. Режим использования территории объекта культурного наследия регионального значения «Круглая баня», расположенного по адресу: Санкт-Петербург, Карбышева ул., 29а, согласно приложению № 2 к распоряжению.

2. План границ территории объекта культурного наследия регионального значения «Круглая баня», утвержденный КГИОП 31.08.2005, признать утратившим силу.

3. Начальнику отдела государственного реестра объектов культурного наследия обеспечить:

3.1. Направление в Управление Федеральной службы государственной регистрации, кадастра и картографии по Санкт-Петербургу, Комитет по градостроительству и архитектуре копий распоряжений в срок, не превышающий пяти рабочих дней со дня издания распоряжения.

3.2. Уведомление лиц, являющихся собственниками или иными законными владельцами объекта, указанного в пункте 1 распоряжения, в срок, не превышающий трех рабочих дней со дня издания распоряжения.

3.3. Размещение настоящего распоряжения в электронной форме в локальной компьютерной сети КГИОП и его официальное опубликование.

3.4. Внесение соответствующих изменений в «Геоинформационную базу данных по объектам культурного наследия, границам и режимам зон охраны на территории Санкт-Петербурга».

4. Контроль за выполнением распоряжения возложить на начальника Управления государственного реестра объектов культурного наследия.

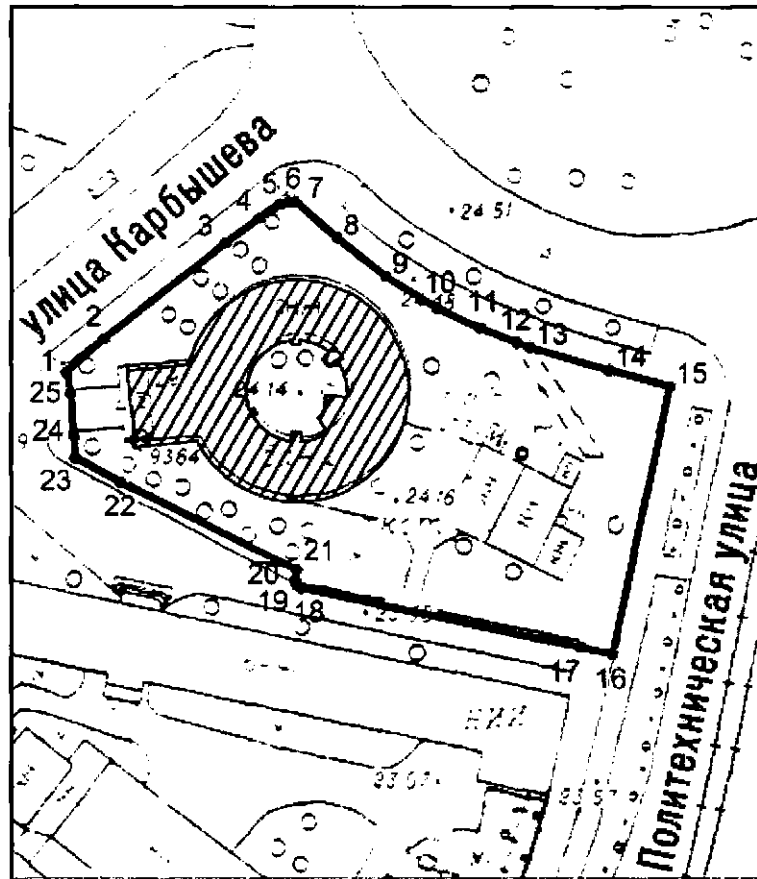
Председатель КГИОП

A large, stylized handwritten signature in black ink, consisting of a large loop on the left and several sweeping strokes on the right.

С.В. Макаров




Границы территории объекта культурного наследия регионального значения
«Круглая баня» (далее – объект культурного наследия), расположенного по адресу:
Санкт-Петербург, Карбышева ул., 29а

1. Схема границ территории объекта культурного наследия:



Масштаб 1:2000

Условные обозначения:

	граница территории объекта культурного наследия
	характерная точка границы территории объекта культурного наследия
	территория, занимаемая объектом культурного наследия регионального значения

2. Перечень координат характерных точек границ территории
объекта культурного наследия:

Сведения о местоположении границ объекта					
1. Система координат СК-1964					
2. Сведения о характерных точках границ объекта					
Обозначение характерных точек границ	Координаты, м		Метод определения координат характерной точки	Средняя квадратическая погрешность положения характерной точки (M _t), м	Описание обозначения точки на местности (при наличии)
	X	Y			
1	2	3	4	5	6
1	101131.81	116253.60	Геодезический метод	0.10	–
2	101138.16	116260.71	Геодезический метод	0.10	–
3	101156.40	116283.68	Геодезический метод	0.10	–
4	101161.22	116290.18	Геодезический метод	0.10	–
5	101163.82	116294.12	Геодезический метод	0.10	–
6	101164.32	116295.66	Геодезический метод	0.10	–
7	101164.40	116296.83	Геодезический метод	0.10	–
8	101157.36	116304.89	Геодезический метод	0.10	–
9	101150.01	116313.97	Геодезический метод	0.10	–
10	101144.11	116323.74	Геодезический метод	0.10	–
11	101140.14	116331.91	Геодезический метод	0.10	–
12	101137.37	116338.88	Геодезический метод	0.10	–
13	101136.56	116341.24	Геодезический метод	0.10	–
14	101132.22	116356.15	Геодезический метод	0.10	–
15	101129.08	116367.73	Геодезический метод	0.10	–
16	101078.54	116356.93	Геодезический метод	0.10	–
17	101079.81	116350.91	Геодезический метод	0.10	–
18	101090.95	116298.16	Геодезический метод	0.10	–
19	101091.62	116297.21	Геодезический метод	0.10	–
20	101092.57	116296.83	Геодезический метод	0.10	–
21	101094.51	116297.15	Геодезический метод	0.10	–
22	101111.05	116263.85	Геодезический метод	0.10	–
23	101115.69	116255.20	Геодезический метод	0.10	–
24	101119.94	116255.05	Геодезический метод	0.10	–
25	101127.90	116254.43	Геодезический метод	0.10	–
1	101131.81	116253.60	Геодезический метод	0.10	–

Режим использования территории объекта культурного наследия регионального значения
«Круглая баня», расположенного по адресу: Санкт-Петербург, Карбышева ул., 29а

1. На территории объекта культурного наследия запрещаются: строительство объектов капитального строительства и увеличение объемно-пространственных характеристик существующих на территории объекта культурного наследия объектов капитального строительства; проведение земляных, строительных, мелиоративных и иных работ, за исключением работ по сохранению объекта культурного наследия или его отдельных элементов, сохранению историко-градостроительной или природной среды объекта культурного наследия.

2. На территории объекта культурного наследия разрешается ведение хозяйственной деятельности, не противоречащей требованиям обеспечения сохранности объекта культурного наследия и позволяющей обеспечить функционирование объекта культурного наследия в современных условиях.

3. Требования к осуществлению деятельности в границах территории объекта культурного наследия и требования к содержанию использования территории объекта культурного наследия устанавливаются законодательством Российской Федерации и Санкт-Петербурга об объектах культурного наследия.