



ПРАВИТЕЛЬСТВО САНКТ-ПЕТЕРБУРГА
КОМИТЕТ ПО ГОСУДАРСТВЕННОМУ КОНТРОЛЮ, ИСПОЛЬЗОВАНИЮ
И ОХРАНЕ ПАМЯТНИКОВ ИСТОРИИ И КУЛЬТУРЫ
РАСПОРЯЖЕНИЕ

окуд

23.03.2023

№ 191-рп

**Об утверждении границ и режима использования территории
объекта культурного наследия регионального значения
«Пожарная часть с палисадником»**

В соответствии со статьей 3.1, подпунктом 10 пункта 2 статьи 33 Федерального закона от 25.06.2002 № 73-ФЗ «Об объектах культурного наследия (памятниках истории и культуры) народов Российской Федерации» и пунктом 3.12 Положения о Комитете по государственному контролю, использованию и охране памятников истории и культуры, утвержденного постановлением Правительства Санкт-Петербурга от 28.04.2004 № 651, на основании историко-культурного исследования, выполненного ООО «Роскарта» (от 27.10.2022 рег. № 01-43-28416/22-0-0):

1. Утвердить:

1.1. Границы территории объекта культурного наследия регионального значения «Пожарная часть с палисадником», расположенного по адресу: Санкт-Петербург, Большой пр. П.С., 11, Съезжинская ул., 2, согласно приложению № 1 к распоряжению.

1.2. Режим использования территории объекта культурного наследия регионального значения «Пожарная часть с палисадником», расположенного по адресу: Санкт-Петербург, Большой пр. П.С., 11, Съезжинская ул., 2, согласно приложению № 2 к распоряжению.

2. План границ территории объекта культурного наследия регионального значения «Пожарное отделение и полицейское управление Петербургской части», утвержденный КГИОП 16.08.2005, признать утратившим силу.

3. Начальнику отдела государственного реестра объектов культурного наследия обеспечить:

3.1. Направление в Управление Федеральной службы государственной регистрации, кадастра и картографии по Санкт-Петербургу, Комитет по градостроительству и архитектуре копий распоряжений в срок, не превышающий пяти рабочих дней со дня издания распоряжения.

3.2. Уведомление лиц, являющихся собственниками или иными законными владельцами объекта, указанного в пункте 1 распоряжения, в срок, не превышающий трех рабочих дней со дня издания распоряжения.

3.3. Размещение настоящего распоряжения в электронной форме в локальной компьютерной сети КГИОП и его официальное опубликование.

3.4. Внесение соответствующих изменений в «Геоинформационную базу данных по объектам культурного наследия, границам и режимам зон охраны на территории Санкт-Петербурга».

4. Контроль за выполнением распоряжения возложить на начальника Управления государственного реестра объектов культурного наследия.

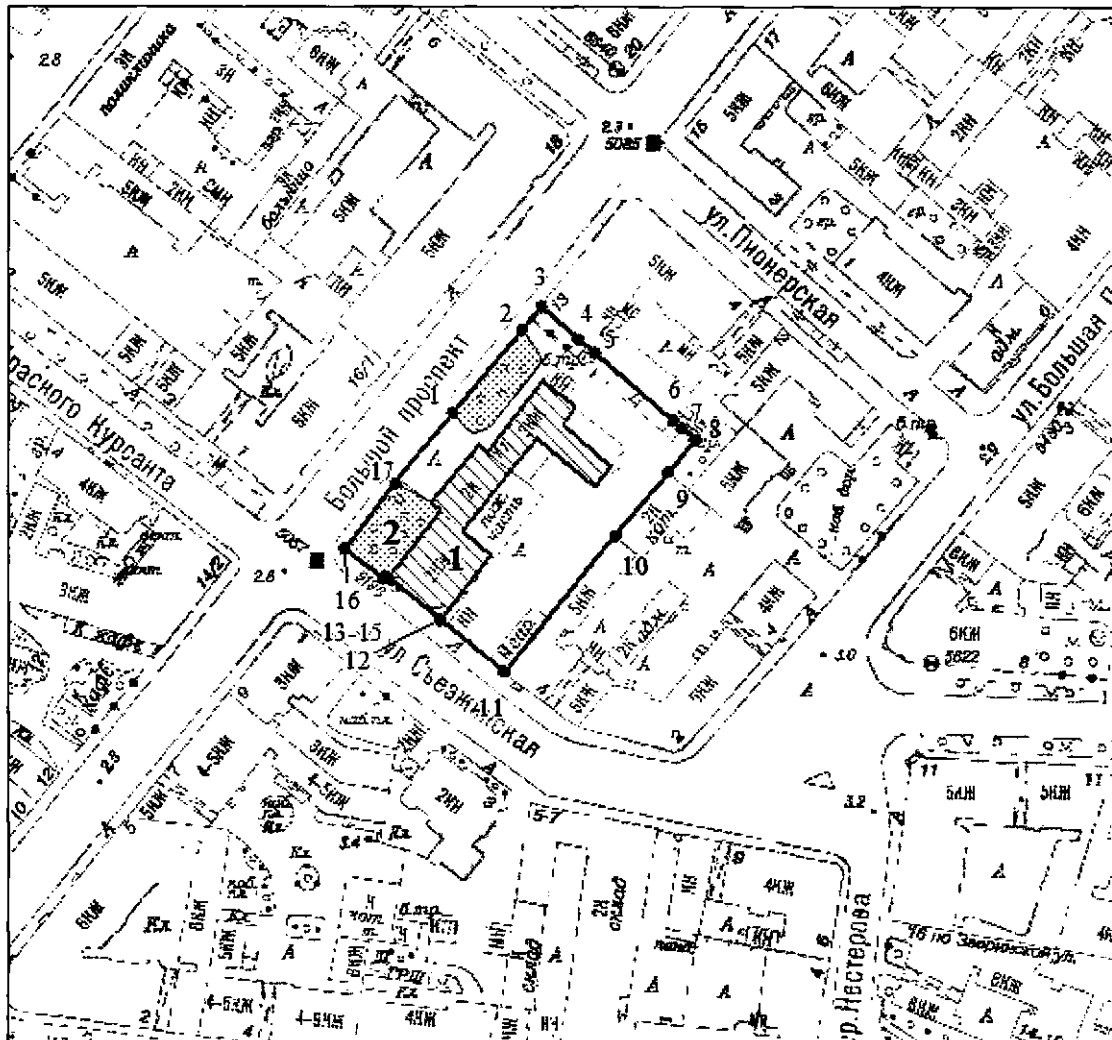
Председатель КГИОП

A handwritten signature in black ink, consisting of a large, stylized initial 'S' followed by several loops and a long horizontal stroke extending to the right.

С.В. Макаров





Границы территории объекта культурного наследия регионального значения
«Пожарная часть с палисадником» (далее – объект культурного наследия), расположенного
по адресу: Санкт-Петербург, Большой пр. П.С., 11, Съезжинская ул., 2,

1. Схема границ территории объекта культурного наследия:



Масштаб 1:2000

Условные обозначения:

-  граница территории объекта культурного наследия
-  характерная точка границы территории объекта культурного наследия
-  территория, занимаемая объектом культурного наследия регионального значения
-  парки, сады, скверы, аллеи, бульвары, палисадники

Экспликация:

1. Здание пожарного отделения и полицейского управления Петербургской части (Санкт-Петербург, Большой проспект П.С., дом 11/2, литера А);
2. Палисадник.

2. Перечень координат характерных точек границ территории
объекта культурного наследия:

Сведения о местоположении границ объекта					
1. Система координат СК-1964					
2. Сведения о характерных точках границ объекта					
Обозначение характерных точек границ	Координаты, м		Метод определения координат характерной точки	Средняя квадратическая погрешность положения характерной точки (M _t), м	Описание обозначения точки на местности (при наличии)
	X	Y			
1	2	3	4	5	6
1	96395.23	112530.47	Метод спутниковых геодезических измерений (определений)	0.10	—
2	96417.24	112548.64	Метод спутниковых геодезических измерений (определений)	0.10	—
3	96423.28	112553.85	Метод спутниковых геодезических измерений (определений)	0.10	—
4	96414.66	112563.66	Метод спутниковых геодезических измерений (определений)	0.10	—
5	96411.02	112568.05	Метод спутниковых геодезических измерений (определений)	0.10	—
6	96393.31	112588.67	Метод спутниковых геодезических измерений (определений)	0.10	—
7	96391.01	112591.11	Метод спутниковых геодезических измерений (определений)	0.10	—
8	96388.20	112594.44	Метод спутниковых геодезических измерений (определений)	0.10	—
9	96379.58	112587.30	Метод спутниковых геодезических измерений (определений)	0.10	—
10	96362.82	112573.51	Метод спутниковых геодезических измерений (определений)	0.10	—
11	96326.99	112544.03	Метод спутниковых геодезических измерений (определений)	0.10	—
12	96340.70	112526.98	Метод спутниковых геодезических измерений (определений)	0.10	—
13	96351.65	112513.39	Метод спутниковых геодезических измерений (определений)	0.10	—
14	96352.22	112512.69	Метод спутниковых геодезических измерений (определений)	0.10	—
15	96351.56	112512.17	Метод спутниковых геодезических измерений (определений)	0.10	—
16	96359.41	112501.81	Метод спутниковых геодезических измерений (определений)	0.10	—
17	96376.56	112515.21	Метод спутниковых геодезических измерений (определений)	0.10	—
1	96395.23	112530.47	Метод спутниковых геодезических измерений (определений)	0.10	—

Режим использования территории объекта культурного наследия регионального значения
«Пожарная часть с палисадником», расположенного по адресу: Санкт-Петербург,
Большой пр. П.С., 11, Съезжинская ул., 2,

1. На территории объекта культурного наследия запрещаются: строительство объектов капитального строительства и увеличение объемно-пространственных характеристик существующих на территории объекта культурного наследия объектов капитального строительства; проведение земляных, строительных, мелиоративных и иных работ, за исключением работ по сохранению объекта культурного наследия или его отдельных элементов, сохранению историко-градостроительной или природной среды объекта культурного наследия.

2. На территории объекта культурного наследия разрешается ведение хозяйственной деятельности, не противоречащей требованиям обеспечения сохранности объекта культурного наследия и позволяющей обеспечить функционирование объекта культурного наследия в современных условиях.

3. Требования к осуществлению деятельности в границах территории объекта культурного наследия и требования к содержанию использования территории объекта культурного наследия устанавливаются законодательством Российской Федерации и Санкт-Петербурга об объектах культурного наследия.