



ПРАВИТЕЛЬСТВО САНКТ-ПЕТЕРБУРГА
КОМИТЕТ ПО ГОСУДАРСТВЕННОМУ КОНТРОЛЮ, ИСПОЛЬЗОВАНИЮ
И ОХРАНЕ ПАМЯТНИКОВ ИСТОРИИ И КУЛЬТУРЫ
РАСПОРЯЖЕНИЕ

окуд

09.03.2023

№ 161-рп

Об утверждении границ и режима использования территории объекта культурного наследия регионального значения «Дом, где в ноябре 1895 г. была образована общегородская социал-демократическая организация «Союз борьбы за освобождение рабочего класса»

В соответствии со статьей 3.1, подпунктом 10 пункта 2 статьи 33 Федерального закона от 25.06.2002 № 73-ФЗ «Об объектах культурного наследия (памятниках истории и культуры) народов Российской Федерации» и пунктом 3.12 Положения о Комитете по государственному контролю, использованию и охране памятников истории и культуры, утвержденного постановлением Правительства Санкт-Петербурга от 28.04.2004 № 651, на основании историко-культурного исследования, выполненного ООО «Росскарта» (от 13.10.2022 рег. № 01-43-26925/22-0-0):

1. Утвердить:

1.1. Границы территории объекта культурного наследия регионального значения «Дом, где в ноябре 1895 г. была образована общегородская социал-демократическая организация «Союз борьбы за освобождение рабочего класса», расположенного по адресу: Санкт-Петербург, Комсомола ул., 12, Михайлова ул., 4, согласно приложению № 1 к распоряжению.

1.2. Режим использования территории объекта культурного наследия регионального значения «Дом, где в ноябре 1895 г. была образована общегородская социал-демократическая организация «Союз борьбы за освобождение рабочего класса», расположенного по адресу: Санкт-Петербург, Комсомола ул., 12, Михайлова ул., 4, согласно приложению № 2 к распоряжению.

2. План границ территории объекта культурного наследия регионального значения «Дом, где в ноябре 1895 г. была образована общегородская социал-демократическая организация «Союз борьбы за освобождение рабочего класса», утвержденный КГИОП 31.08.2005, признать утратившим силу.

3. Начальнику отдела государственного реестра объектов культурного наследия обеспечить:

3.1. Направление в Управление Федеральной службы государственной регистрации, кадастра и картографии по Санкт-Петербургу, Комитет по градостроительству и архитектуре копий распоряжений в срок, не превышающий пяти рабочих дней со дня издания распоряжения.

3.2. Уведомление лиц, являющихся собственниками или иными законными владельцами объекта, указанного в пункте 1 распоряжения, в срок, не превышающий трех рабочих дней со дня издания распоряжения.

3.3. Размещение настоящего распоряжения в электронной форме в локальной компьютерной сети КГИОП и его официальное опубликование.

3.4. Внесение соответствующих изменений в «Геоинформационную базу данных по объектам культурного наследия, границам и режимам зон охраны на территории Санкт-Петербурга».

4. Контроль за выполнением распоряжения возложить на начальника Управления государственного реестра объектов культурного наследия.

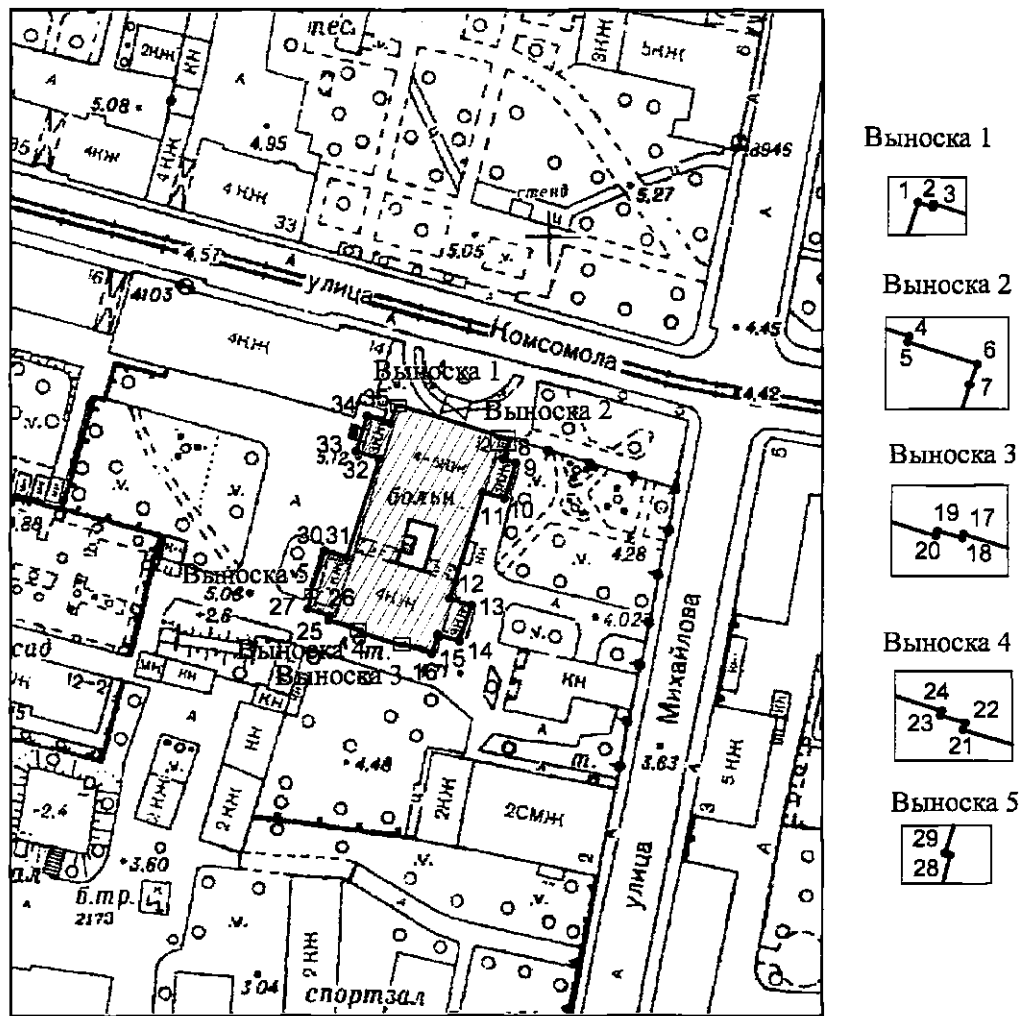
Председатель КГИОП



С.В. Макаров




Границы территории объекта культурного наследия регионального значения
«Дом, где в ноябре 1895 г. была образована общегородская социал-демократическая организация
«Союз борьбы за освобождение рабочего класса» (далее – объект культурного наследия),
расположенного по адресу: Санкт-Петербург, Комсомола ул., 12, Михайлова ул., 4

1. Схема границ территории объекта культурного наследия:



Масштаб 1:2000

Условные обозначения:

-  граница территории объекта культурного наследия
-  характерная точка границы территории объекта культурного наследия
-  территория, занимаемая объектом культурного наследия регионального значения

2. Перечень координат характерных точек границ территории
объекта культурного наследия:

Сведения о местоположении границ объекта					
1. Система координат <u>СК-1964</u>					
2. Сведения о характерных точках границ объекта					
Обозначение характерных точек границ	Координаты, м		Метод определения координат характерной точки	Средняя квадратическая погрешность положения характерной точки (M_t), м	Описание обозначения точки на местности (при наличии)
	X	Y			
1	2	3	4	5	6
1	96361.27	116164.81	Метод спутниковых геодезических измерений (определений)	0.10	–
2	96361.05	116165.49	Метод спутниковых геодезических измерений (определений)	0.10	–
3	96361.20	116165.54	Метод спутниковых геодезических измерений (определений)	0.10	–
4	96354.33	116187.84	Метод спутниковых геодезических измерений (определений)	0.10	–
5	96354.05	116187.75	Метод спутниковых геодезических измерений (определений)	0.10	–
6	96353.04	116190.97	Метод геодезических измерений (определений)	0.10	–
7	96352.09	116190.62	Метод геодезических измерений (определений)	0.10	–
8	96348.83	116189.55	Метод спутниковых геодезических измерений (определений)	0.10	–
9	96347.98	116192.35	Метод спутниковых геодезических измерений (определений)	0.10	–
10	96339.71	116189.85	Метод спутниковых геодезических измерений (определений)	0.10	–
11	96341.25	116184.76	Метод спутниковых геодезических измерений (определений)	0.10	–
12	96316.69	116177.10	Метод спутниковых геодезических измерений (определений)	0.10	–
13	96315.07	116182.25	Метод спутниковых геодезических измерений (определений)	0.10	–

14	96306.80	116179.54	Метод спутниковых геодезических измерений (определений)	0.10	-
15	96308.46	116174.43	Метод спутниковых геодезических измерений (определений)	0.10	-
16	96304.08	116173.00	Метод спутниковых геодезических измерений (определений)	0.10	-
17	96306.13	116166.53	Метод спутниковых геодезических измерений (определений)	0.10	-
18	96306.01	116166.49	Метод спутниковых геодезических измерений (определений)	0.10	-
19	96306.22	116165.73	Метод спутниковых геодезических измерений (определений)	0.10	-
20	96306.07	116165.68	Метод спутниковых геодезических измерений (определений)	0.10	-
21	96308.99	116156.26	Метод спутниковых геодезических измерений (определений)	0.10	-
22	96309.20	116156.33	Метод спутниковых геодезических измерений (определений)	0.10	-
23	96309.43	116155.59	Метод спутниковых геодезических измерений (определений)	0.10	-
24	96309.58	116155.64	Метод спутниковых геодезических измерений (определений)	0.10	-
25	96311.65	116149.09	Метод спутниковых геодезических измерений (определений)	0.10	-
26	96312.66	116149.31	Метод спутниковых геодезических измерений (определений)	0.10	-
27	96314.32	116144.41	Метод спутниковых геодезических измерений (определений)	0.10	-
28	96317.76	116145.30	Метод спутниковых геодезических измерений (определений)	0.10	-
29	96317.81	116145.14	Метод спутниковых геодезических измерений (определений)	0.10	-
30	96327.64	116148.36	Метод спутниковых геодезических измерений (определений)	0.10	-

31	96326.05	116153.33	Метод спутниковых геодезических измерений (определений)	0.10	—
32	96348.94	116160.78	Метод спутниковых геодезических измерений (определений)	0.10	—
33	96350.69	116155.44	Метод спутниковых геодезических измерений (определений)	0.10	—
34	96358.86	116158.02	Метод спутниковых геодезических измерений (определений)	0.10	—
35	96357.09	116163.44	Метод спутниковых геодезических измерений (определений)	0.10	—
1	96361.27	116164.81	Метод спутниковых геодезических измерений (определений)	0.10	—

Режим использования территории объекта культурного наследия регионального значения «Дом, где в ноябре 1895 г. была образована общегородская социал-демократическая организация «Союз борьбы за освобождение рабочего класса», расположенного по адресу: Санкт-Петербург, Комсомола ул., 12, Михайлова ул., 4

1. На территории объекта культурного наследия запрещаются: строительство объектов капитального строительства и увеличение объемно-пространственных характеристик существующих на территории объекта культурного наследия объектов капитального строительства; проведение земляных, строительных, мелиоративных и иных работ, за исключением работ по сохранению объекта культурного наследия или его отдельных элементов, сохранению историко-градостроительной или природной среды объекта культурного наследия.

2. На территории объекта культурного наследия разрешается ведение хозяйственной деятельности, не противоречащей требованиям обеспечения сохранности объекта культурного наследия и позволяющей обеспечить функционирование объекта культурного наследия в современных условиях.

3. Требования к осуществлению деятельности в границах территории объекта культурного наследия и требования к содержанию использования территории объекта культурного наследия устанавливаются законодательством Российской Федерации и Санкт-Петербурга об объектах культурного наследия.