



ПРАВИТЕЛЬСТВО САНКТ-ПЕТЕРБУРГА  
КОМИТЕТ ПО ГОСУДАРСТВЕННОМУ КОНТРОЛЮ, ИСПОЛЬЗОВАНИЮ  
И ОХРАНЕ ПАМЯТНИКОВ ИСТОРИИ И КУЛЬТУРЫ  
РАСПОРЯЖЕНИЕ

окуд

22.02.2023

№ 139-рп

**О включении выявленного объекта культурного наследия в единый государственный реестр объектов культурного наследия (памятников истории и культуры) народов Российской Федерации в качестве объекта культурного наследия регионального значения «Люнет Литке (комплекс)», об утверждении границ и режима использования территории объекта культурного наследия, об утверждении предмета охраны объекта культурного наследия**

В соответствии с подпунктом 12 статьи 9.2, статьей 18, подпунктом 10 пункта 2 статьи 33 Федерального закона от 25.06.2002 № 73-ФЗ «Об объектах культурного наследия (памятниках истории и культуры) народов Российской Федерации», пунктами 3.1, 3.12 Положения о Комитете по государственному контролю, использованию и охране памятников истории и культуры, утвержденного постановлением Правительства Санкт-Петербурга от 28.04.2004 № 651 и на основании акта, составленного по результатам государственной историко-культурной экспертизы (рег. КГИОП от 04.10.2016 № 3-8598):

1. Включить в единый государственный реестр объектов культурного наследия (памятников истории и культуры) народов Российской Федерации (далее - реестр) в качестве объекта культурного наследия регионального значения ансамбль «Люнет Литке (комплекс)», 1863-1894 гг., расположенный по адресу: Санкт-Петербург, г. Кронштадт, Цитадельское шоссе, д. 40, литеры Д, В, д. 38, литера Д, в следующем составе:

1.1. Ансамбль «Валы», расположенный по адресу: Санкт-Петербург, г. Кронштадт, Цитадельское шоссе, д. 40;

1.1.1. Памятник «Вал», расположенный по адресу: Санкт-Петербург, г. Кронштадт, Цитадельское шоссе, д. 40, западная часть ансамбля;

1.1.2. Памятник «Вал», расположенный по адресу: Санкт-Петербург, г. Кронштадт, Цитадельское шоссе, д. 40, северная часть ансамбля;

1.1.3. Памятник «Вал», расположенный по адресу: Санкт-Петербург, г. Кронштадт, Цитадельское шоссе, д. 40, юго-восточная часть ансамбля;

1.2. Памятник «Пороховой погреб», расположенный по адресу: Санкт-Петербург, г. Кронштадт, Цитадельское шоссе, д. 40, литера Д;

1.3. Памятник «Траверс», расположенный по адресу: Санкт-Петербург, г. Кронштадт, Цитадельское шоссе, д. 40, литера В;

1.4. Памятник «Пороховой погреб», расположенный по адресу: Санкт-Петербург, г. Кронштадт, Цитадельское шоссе, д. 38, литера Д.

2. Исключить из Списка вновь выявленных объектов, представляющих историческую, научную, художественную или иную культурную ценность, утвержденного приказом КГИОП от 0.02.2001 № 15, объект «Люнет Литке (комплекс)», числящийся под номерами 922, 922.1, 922.2, 922.3.

3. Утвердить:

3.1. Границы территории объекта культурного наследия регионального значения «Люнет Литке (комплекс)», расположенного по адресу: Санкт-Петербург, г. Кронштадт, Цитадельское шоссе, д. 40, литеры Д, В, д. 38, литера Д, согласно приложению № 1 к распоряжению.

3.2. Режим использования территории объекта культурного наследия регионального значения «Люнет Литке (комплекс)», расположенного по адресу: Санкт-Петербург, г. Кронштадт, Цитадельское шоссе, д. 40, литеры Д, В, д. 38, литера Д, согласно приложению № 2 к распоряжению.

3.3. Предмет охраны объекта культурного наследия регионального значения «Люнет Литке (комплекс)», расположенного по адресу: Санкт-Петербург, г. Кронштадт, Цитадельское шоссе, д. 40, литеры Д, В, д. 38, литера Д, согласно приложению № 3 к распоряжению.

4. Признать утратившим силу план границ территории выявленного объекта культурного наследия «Люнет Литке (комплекс)», утвержденный КГИОП 03.06.2003.

5. Начальнику Управления государственного реестра объектов культурного наследия обеспечить:

5.1. Представление в Министерство культуры Российской Федерации сведений, предусмотренных приказом Министерством культуры Российской Федерации от 03.10.2011 № 954 «Об утверждении Положения о едином государственном реестре объектов культурного наследия (памятников истории и культуры) народов Российской Федерации», в установленные сроки.

5.2. Направление в Управление Федеральной службы государственной регистрации, кадастра и картографии по Санкт-Петербургу, Комитет по градостроительству и архитектуре копий распоряжения в срок, не превышающий пяти рабочих дней со дня издания распоряжения.

5.3. Уведомление лиц, являющихся собственниками или иными законными владельцами объекта, указанного в пункте 1 распоряжения, о включении объекта культурного наследия в реестр в срок, не превышающий трёх рабочих дней со дня издания распоряжения.

5.4. Размещение распоряжения в электронной форме в локальной компьютерной сети КГИОП и его официальное опубликование.

5.5. Внесение соответствующих изменений в «Геоинформационную базу данных по объектам культурного наследия, границам и режимам зон охраны на территории Санкт Петербурга».

6. Контроль за исполнением распоряжения возложить на заместителя председателя КГИОП Аганову Г.Р.

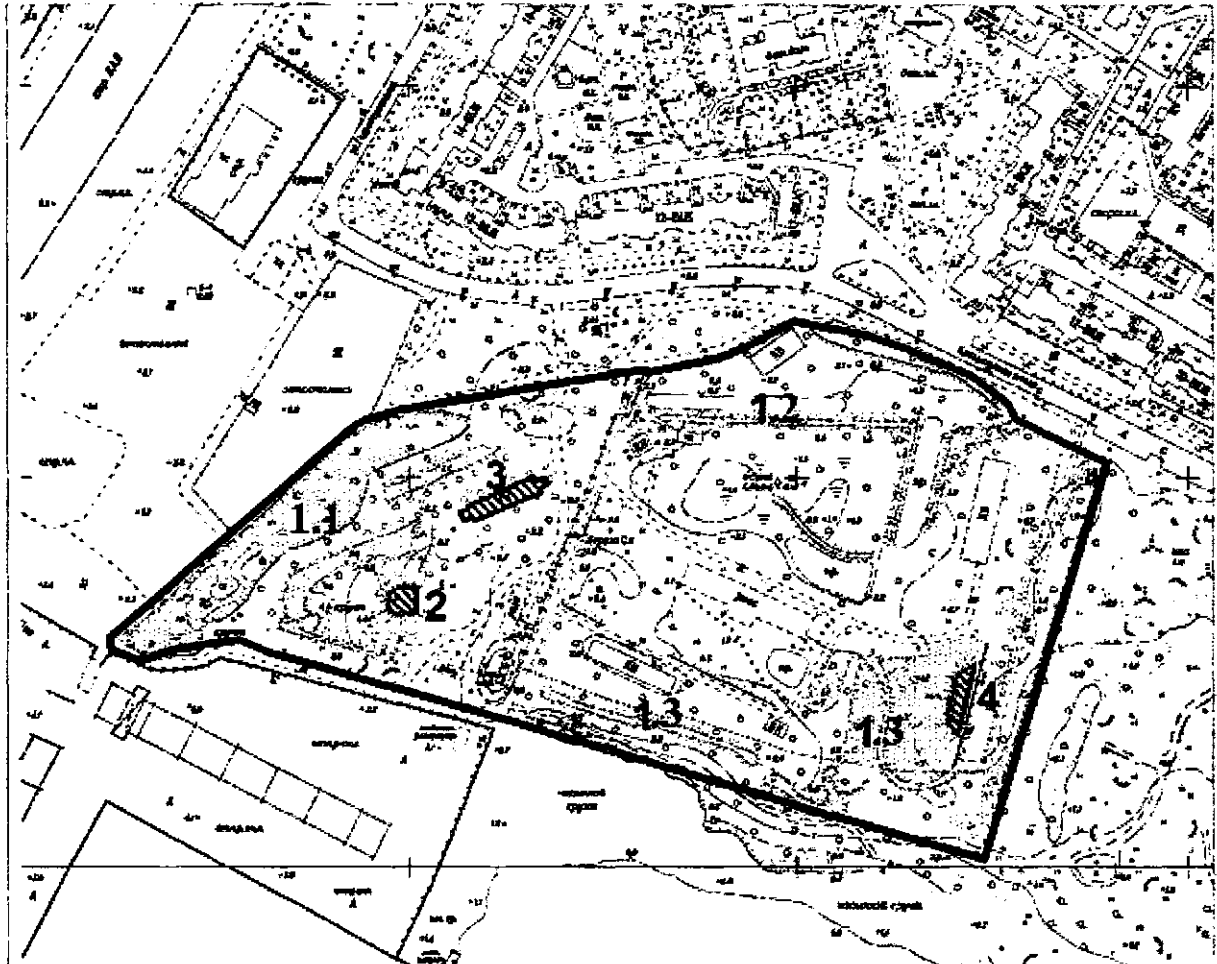
Председатель Комитета



С.В. Макаров

Границы территории  
объекта культурного наследия регионального значения  
«Люнет Литке (комплекс)» (далее – объект культурного наследия),  
расположенного по адресу: Санкт-Петербург, г. Кронштадт, Цитадельское шоссе, д. 40,  
литеры Д, В, д. 38, литера Д

**Схема границ территории объекта культурного наследия**



Масштаб 1:5000

**Условные обозначения:**

— Граница территории объекта культурного наследия

Объект культурного наследия:

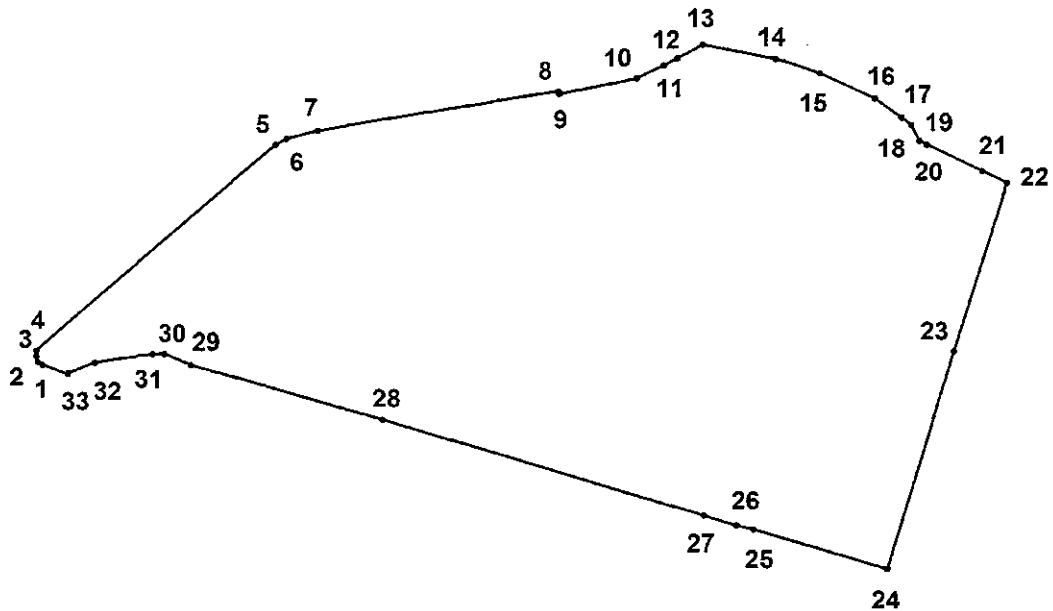
▨ Здания и сооружения

○ Валу

**Состав объекта культурного наследия:**

1. Валу (Кронштадт, Цитадельское шоссе, дом 40):  
1.1. Вал; 1.2 Вал; 1.3 Вал;
2. Пороховой погреб  
(Кронштадт, Цитадельское шоссе, дом 40, литера Д);
3. Траверс  
(Кронштадт, Цитадельское шоссе, дом 40, литера В);
4. Пороховой погреб  
(Кронштадт, Цитадельское шоссе, дом 38, литера Д).

**План поворотных (характерных) точек границ территории объекта культурного наследия:**



Условные обозначения:

- Граница территории объекта культурного наследия
- 1 Номер характерной точки

**Координаты поворотных (характерных) точек границ территории объекта культурного наследия**

Номер характерной точки	Координаты характерных точек в системе координат, установленной для ведения государственного кадастра объектов недвижимости (м)	
	X	Y
1.	102110,96	80048,71
2.	102112,39	80046,34
3.	102115,58	80045,61
4.	102118,49	80045,72
5.	102226,58	80172,22
6.	102229,58	80178,03
7.	102234,02	80194,45
8.	102255,07	80322,02
9.	102253,63	80322,41
10.	102261,92	80363,58

11.	102268,82	80377,94
12.	102272,45	80384,85
13.	102280,05	80398,42
14.	102272,53	80436,89
15.	102264,68	80460,04
16.	102251,63	80489,08
17.	102241,68	80502,88
18.	102237,75	80507,85
19.	102229,37	80512,17
20.	102227,48	80516,10
21.	102213,42	80545,43
22.	102207,34	80558,48
23.	102118,58	80530,43
24.	102004,27	80495,51
25.	102024,63	80425,06
26.	102026,60	80415,97
27.	102031,97	80398,71
28.	102081,97	80228,52
29.	102110,87	80127,35
30.	102116,70	80113,15
31.	102116,46	80106,92
32.	102111,88	80076,29
33.	102106,10	80061,95

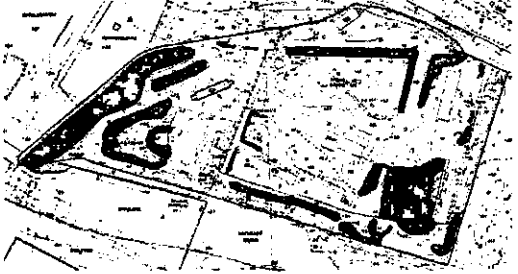

Режим использования территории объекта культурного наследия  
регионального значения «Люнет Литке (комплекс)»,  
расположенного по адресу: Санкт-Петербург, г. Кронштадт, Цитадельское шоссе, д. 40,  
литеры Д, В, д. 38, литера Д



1. На территории ансамбля запрещается строительство объектов капитального строительства и увеличение объемно-пространственных характеристик, существующих на территории памятника объектов капитального строительства; проведение земляных, строительных, мелиоративных и иных работ, за исключением работ по сохранению объекта культурного наследия или его отдельных элементов, сохранению историко-градостроительной или природной среды объекта культурного наследия

2. На территории ансамбля разрешается ведение хозяйственной деятельности, не противоречащей требованиям обеспечения сохранности объекта культурного наследия и позволяющей обеспечить функционирование объекта культурного наследия в современных условиях.




3. Требования к осуществлению деятельности в границах территории объекта культурного наследия и требования к содержанию и использованию территории объекта культурного наследия устанавливаются законодательством Российской Федерации и Санкт-Петербурга об объектах культурного наследия.

**Предмет охраны**  
**объекта культурного наследия регионального значения**  
**«Люнет Литке (комплекс)» (далее – объект культурного наследия),**  
**расположенного по адресу: Санкт-Петербург, г. Кронштадт, Цитадельское шоссе, д. 40, литеры**  
**Д, В, д. 38, литера Д**






№ шп	Виды предметов охраны	Элементы предметов охраны	Фотофиксация
1	2	3	4
1	Объемно-планировочное решение территории	границы участка;  исторические (здесь и далее под историческим указывается бытование объекта по состоянию на 1917 г.) элементы планировочно-композиционной системы участка (трассировка исторических дорожек);  местоположение элементов, входящих в ансамбль;  визуальные связи между элементами ансамбля	
<b>I. Валу</b>			
1	Объемно-планировочное и объемно-пространственное решение:	местоположение габариты и конфигурация элементов исторических валов на территории комплекса (в западной, северо-восточной и юго-восточной частях); профиль исторических валов	






			
2	Конструктивная система:	исторические конструкции валов – насыпные, земляные	

II. Пороховой погреб (Санкт-Петербург, г. Кронштадт, Цитадельское шоссе, д. 40, литера Д)




1	Объемно-пространственное решение:	<p>местоположение, габариты, конфигурация одноэтажного казематированного сооружения, с обвалованной фронтальной частью, встроенной в искусственный холм, с системой внутренних казематированных помещений, коридоров, периметральной потерной, двумя вентиляционными туннелями и двумя опорными стенками по краям горжевого фасада;</p> <p>профиль искусственного холма над обвалованной частью;</p> <p>габариты и конфигурация (скатная) горжевой части сооружения;</p> <p>высота конька крыши;</p> <p>высотные отметки обвалованной части сооружения.</p>	  
---	-----------------------------------	---	--









			
2	Конструктивная система здания	<p>исторические наружные и внутренние капитальные стены (кирпич, горжевая часть - бетон);</p> <p>исторические конструкции перекрытия исторические коробовые с распалубками своды казематированных помещений;</p> <p>исторические коробовые своды коридоров и потерны;</p> <p>исторические конструкции искусственного холма;</p>	   






		<p>историческая конфигурация (круглая) и материал отделки (металл) вентиляционных тоннелей.</p>	
3	<p>Объемно-планировочное решение:</p>	<p>историческое объемно-планировочное решение в габаритах капитальных стен.</p>	
4	<p>Архитектурно-художественное решение фасадов:</p>	<p>материал и характер отделки горжевого фасада – бетон, лицевой кирпич; материал отделки цоколя (известняк);</p> <p>местоположение, габариты и конфигурация (с лучковым завершением, оконных и дверных проемов);</p> <p>историческое оконное и дверное заполнения и отделка проемов – материал (металл), техника исполнения (литье), рисунок расстекловки;</p> <p>профилированный бетонный венчающий карниз в завершении горжевой части.</p>	   

III. Траверс (Санкт-Петербург, г. Кронштадт, Цитадельское шоссе, д. 40, литера В)

1	<p>Объемно-пространственное решение:</p>	<p>местоположение, исторические габариты и конфигурация вытянутого прямоугольного казематированного одноэтажного здания;</p> <p>исторические высотные отметки здания;</p>	
2	<p>Конструктивная система здания</p>	<p>исторические наружные и внутренние капитальные стены (кирпич);</p> <p>исторические конструкции кирпичного сводчатого перекрытия;</p> <p>коробовые с распалубками своды каземата;</p> <p>конструкции исторических кирпичных опорных столбов</p>	
3	<p>Архитектурно-художественное решение фасадов:</p>	<p>материал и характер отделки фасадов-лицевой кирпич;</p> <p>материал отделки цоколя (известняк);</p>	

		<p>местоположение, габариты и конфигурация (с полуциркульным (торцевые воротные проемы) и лучковым (оконные и дверные проемы) завершением оконных и дверных проемов;</p> <p>оформление завершения дверных и оконных проемов веерными перемычками.</p>	 
<b>IV. Пороховой погреб (Санкт-Петербург, г. Кронштадт, Цитадельское шоссе, д. 38, литера Д)</b>			
1	<p>Объемно-пространственное решение:</p>	<p>местоположение, исторические габариты и конфигурация двусветного одноэтажного казематированного сооружения с обвалованной фронтальной частью, встроенной в искусственный холм с двумя сквозниками по горжевому фасаду, прикрывающими дверные проемы и системой внутренних казематированных помещений, коридоров и потерн и вентиляционными шахтами;</p> <p>исторические габариты и конфигурация (трапециевидная) крыши горжевой части;</p> <p>высотная отметка конька крыши;</p> <p>высотная отметка обвалованной части;</p> <p>профиль искусственного холма.</p>	  

2	<p>Конструктивная система здания</p>	<p>исторические наружные и внутренние капитальные стены, включая конструкции сквозников (бетон);</p> <p>исторические конструкции перекрытия;</p> <p>исторические коробовые с распалубками и коробовые своды казематированных помещений;</p> <p>исторические конструкции внутренних лестниц – конфигурация (маршевые), материал ступеней (бетон);</p> <p>исторические конструкции сквозников</p> <p>исторические конструкции искусственного холма;</p> <p>материал завершения вентиляционных колодцев – бетон.</p>	 <p>The right column contains four photographs illustrating the described architectural features. From top to bottom: 1. A black and white photograph of a hillside with a path or road. 2. A black and white photograph of a window or architectural detail. 3. A black and white photograph of a staircase with concrete steps. 4. A black and white photograph of a vertical ventilation shaft or chimney.</p>
3	<p>Объемно-планировочное решение:</p>	<p>историческое объемно-планировочное решение в габаритах капитальных стен.</p>	

4	<p>Архитектурно-художественное решение фасадов:</p>	<p>материал и характер отделки горжевого фасада – бетон; материал отделки цоколя (известняк);</p> <p>местоположение, габариты и конфигурация (с лучковым завершением, оконных и дверных проемов);</p> <p>историческое оконные и дверные заполнения, включая внутренние, оконные заполнения и отделка проемов – материал (металл), техника исполнения (литье), рисунок расстекловки;</p> <p>профилированный бетонный венчающий карниз в завершении горжевой части.</p>	    
---	---	---	--