



ПРАВИТЕЛЬСТВО САНКТ-ПЕТЕРБУРГА
КОМИТЕТ ПО ГОСУДАРСТВЕННОМУ КОНТРОЛЮ, ИСПОЛЬЗОВАНИЮ
И ОХРАНЕ ПАМЯТНИКОВ ИСТОРИИ И КУЛЬТУРЫ
РАСПОРЯЖЕНИЕ

окуд

15.02.2023

№ 130-рп

**Об утверждении границ и режима использования территории
объекта культурного наследия регионального значения
«Дом жилой работников Всесоюзного института экспериментальной медицины»**

В соответствии со статьей 3.1, подпунктом 10 пункта 2 статьи 33 Федерального закона от 25.06.2002 № 73-ФЗ «Об объектах культурного наследия (памятниках истории и культуры) народов Российской Федерации» и пунктом 3.12 Положения о Комитете по государственному контролю, использованию и охране памятников истории и культуры, утвержденного постановлением Правительства Санкт-Петербурга от 28.04.2004 № 651, на основании историко-культурного исследования, выполненного ООО «Роскарта» (от 13.10.2022 рег. № 01-43-26985/22-0-0):

1. Утвердить:

1.1. Границы территории объекта культурного наследия регионального значения «Дом жилой работников Всесоюзного института экспериментальной медицины», расположенного по адресу: Санкт-Петербург, Каменноостровский пр., 69–71, согласно приложению № 1 к распоряжению.

1.2. Режим использования территории объекта культурного наследия регионального значения «Дом жилой работников Всесоюзного института экспериментальной медицины», расположенного по адресу: Санкт-Петербург, Каменноостровский пр., 69–71, согласно приложению № 2 к распоряжению.

2. План границ территории объекта культурного наследия регионального значения «Дом жилой работников Всесоюзного института экспериментальной медицины», утвержденный КГИОП 27.07.2005, признать утратившим силу.

3. Начальнику отдела государственного реестра объектов культурного наследия обеспечить:

3.1. Направление в Управление Федеральной службы государственной регистрации, кадастра и картографии по Санкт-Петербургу, Комитет по градостроительству и архитектуре копий распоряжений в срок, не превышающий пяти рабочих дней со дня издания распоряжения.

3.2. Уведомление лиц, являющихся собственниками или иными законными владельцами объекта, указанного в пункте 1 распоряжения, в срок, не превышающий трех рабочих дней со дня издания распоряжения.

3.3. Размещение настоящего распоряжения в электронной форме в локальной компьютерной сети КГИОП и его официальное опубликование.

3.4. Внесение соответствующих изменений в «Геоинформационную базу данных по объектам культурного наследия, границам и режимам зон охраны на территории Санкт-Петербурга».

4. Контроль за выполнением распоряжения возложить на начальника Управления государственного реестра объектов культурного наследия.

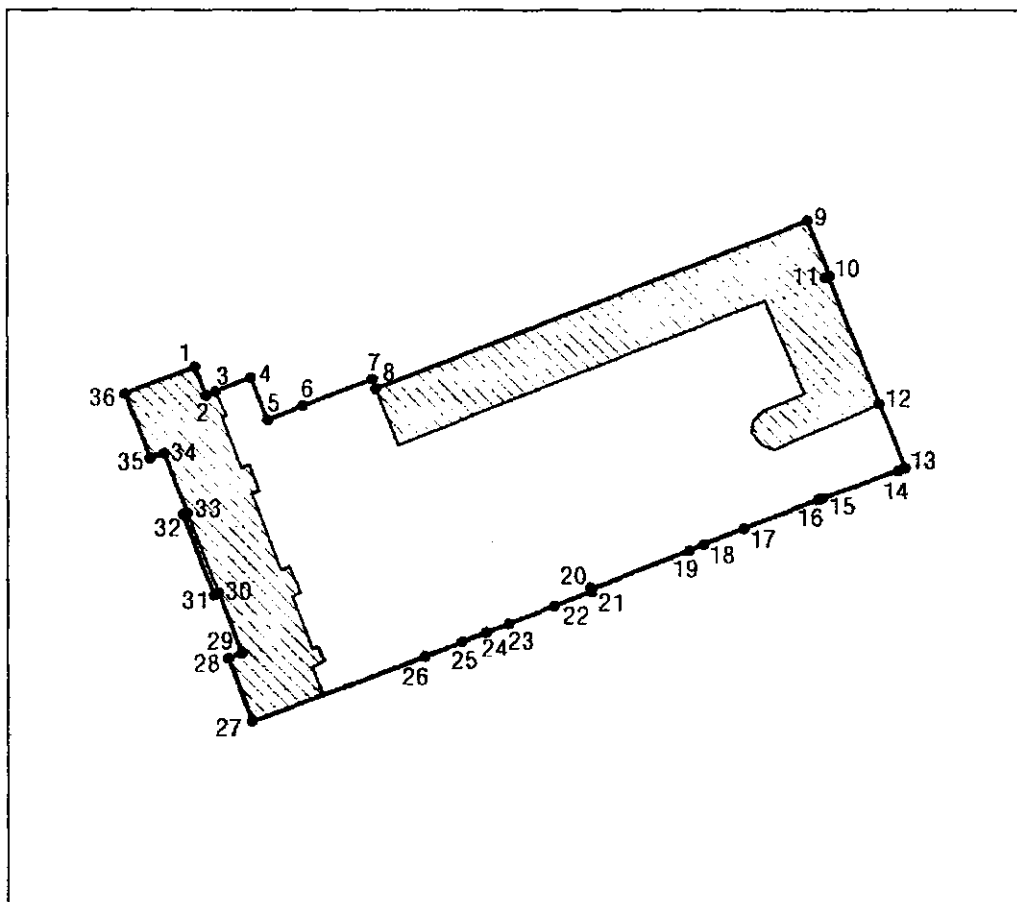
Председатель КГИОП

A large, stylized handwritten signature in black ink, consisting of several loops and a long horizontal stroke extending to the right.

С.В. Макаров




Границы территории объекта культурного наследия регионального значения
«Дом жилой работников Всесоюзного института экспериментальной медицины»
(далее – объект культурного наследия), расположенного по адресу: Санкт-Петербург,
Каменноостровский пр., 69–71

1. Схема границ территории объекта культурного наследия:



Масштаб 1:2000

Условные обозначения:

	граница территории объекта культурного наследия
	характерная точка границы территории объекта культурного наследия
	территория, занимаемая объектом культурного наследия регионального значения

2. Перечень координат характерных точек границ территории
объекта культурного наследия:

Сведения о местоположении границ объекта					
1. Система координат		СК-1964			
2. Сведения о характерных точках границ объекта					
Обозначение характерных точек границ	Координаты, м		Метод определения координат характерной точки	Средняя квадратическая погрешность положения	Описание обозначения точки на местности (при наличии)
	X	Y			
1	2	3	4	5	6
1	98621.55	113057.46	Метод спутниковых геодезических измерений	0.10	—
2	98615.69	113059.71	Метод спутниковых геодезических измерений	0.10	—
3	98616.45	113061.60	Метод спутниковых геодезических измерений	0.10	—
4	98619.30	113068.72	Метод спутниковых геодезических измерений	0.10	—
5	98610.80	113072.12	Метод спутниковых геодезических измерений	0.10	—
6	98613.59	113079.33	Метод спутниковых геодезических измерений	0.10	—
7	98619.02	113093.35	Метод спутниковых геодезических измерений	0.10	—
8	98617.06	113094.13	Метод спутниковых геодезических измерений	0.10	—
9	98651.43	113181.75	Метод спутниковых геодезических измерений	0.10	—
10	98640.06	113186.19	Метод спутниковых геодезических измерений	0.10	—
11	98640.00	113186.02	Метод спутниковых геодезических измерений	0.10	—
12	98613.93	113196.29	Метод спутниковых геодезических измерений	0.10	—
13	98601.19	113201.47	Метод спутниковых геодезических измерений	0.10	—
14	98600.62	113200.13	Метод спутниковых геодезических измерений	0.10	—
15	98595.09	113184.68	Метод спутниковых геодезических измерений	0.10	—

16	98594.86	113184.05	Метод спутниковых геодезических измерений	0.10	—
17	98589.07	113168.86	Метод спутниковых геодезических измерений	0.10	—
18	98585.87	113160.71	Метод спутниковых геодезических измерений	0.10	—
19	98584.68	113157.77	Метод спутниковых геодезических измерений	0.10	—
20	98576.72	113137.72	Метод спутниковых геодезических измерений	0.10	—
21	98576.27	113137.90	Метод спутниковых геодезических измерений	0.10	—
22	98573.36	113130.29	Метод спутниковых геодезических измерений	0.10	—
23	98569.78	113121.07	Метод спутниковых геодезических измерений	0.10	—
24	98568.00	113116.48	Метод спутниковых геодезических измерений	0.10	—
25	98566.19	113111.61	Метод спутниковых геодезических измерений	0.10	—
26	98563.19	113104.03	Метод спутниковых геодезических измерений	0.10	—
27	98549.94	113068.97	Метод спутниковых геодезических измерений	0.10	—
28	98562.79	113064.20	Метод спутниковых геодезических измерений	0.10	—
29	98563.96	113066.89	Метод спутниковых геодезических измерений	0.10	—
30	98575.94	113062.22	Метод спутниковых геодезических измерений	0.10	—
31	98575.60	113061.33	Метод спутниковых геодезических измерений	0.10	—
32	98591.83	113055.01	Метод спутниковых геодезических измерений	0.10	—
33	98592.17	113055.87	Метод спутниковых геодезических измерений	0.10	—
34	98604.05	113051.21	Метод спутниковых геодезических измерений	0.10	—
35	98603.08	113048.34	Метод спутниковых геодезических измерений	0.10	—
36	98616.08	113043.32	Метод спутниковых геодезических измерений	0.10	—
1	98621.55	113057.46	Метод спутниковых геодезических измерений	0.10	—

Режим использования территории объекта культурного наследия регионального значения
«Дом жилой работников Всесоюзного института экспериментальной медицины», расположенного
по адресу: Санкт-Петербург, Каменноостровский пр., 69–71

1. На территории объекта культурного наследия запрещаются: строительство объектов капитального строительства и увеличение объемно-пространственных характеристик существующих на территории объекта культурного наследия объектов капитального строительства; проведение земляных, строительных, мелиоративных и иных работ, за исключением работ по сохранению объекта культурного наследия или его отдельных элементов, сохранению историко-градостроительной или природной среды объекта культурного наследия.

2. На территории объекта культурного наследия разрешается ведение хозяйственной деятельности, не противоречащей требованиям обеспечения сохранности объекта культурного наследия и позволяющей обеспечить функционирование объекта культурного наследия в современных условиях.

3. Требования к осуществлению деятельности в границах территории объекта культурного наследия и требования к содержанию использования территории объекта культурного наследия устанавливаются законодательством Российской Федерации и Санкт-Петербурга об объектах культурного наследия.