



ПРАВИТЕЛЬСТВО САНКТ-ПЕТЕРБУРГА
КОМИТЕТ ПО ГОСУДАРСТВЕННОМУ КОНТРОЛЮ, ИСПОЛЬЗОВАНИЮ
И ОХРАНЕ ПАМЯТНИКОВ ИСТОРИИ И КУЛЬТУРЫ
РАСПОРЯЖЕНИЕ

окуд

15.02.2023

№ 124-рп

**Об утверждении границ и режима использования территории
объекта культурного наследия регионального значения
«Ночлежный дом в память А.Е.Прокофьева»**

В соответствии со статьей 3.1, подпунктом 10 пункта 2 статьи 33 Федерального закона от 25.06.2002 № 73-ФЗ «Об объектах культурного наследия (памятниках истории и культуры) народов Российской Федерации» и пунктом 3.12 Положения о Комитете по государственному контролю, использованию и охране памятников истории и культуры, утвержденного постановлением Правительства Санкт-Петербурга от 28.04.2004 № 651, на основании историко-культурного исследования, выполненного ООО «Росскарта» (от 13.10.2022 рег. № 01-43-26985/22-0-0):

1. Утвердить:

1.1. Границы территории объекта культурного наследия регионального значения «Ночлежный дом в память А.Е.Прокофьева», расположенного по адресу: Санкт-Петербург, Московский пр., д. 87, литера А, согласно приложению № 1 к распоряжению.

1.2. Режим использования территории объекта культурного наследия регионального значения «Ночлежный дом в память А.Е.Прокофьева», расположенного по адресу: Санкт-Петербург, Московский пр., д. 87, литера А, согласно приложению № 2 к распоряжению.

2. План границ территории объекта культурного наследия регионального значения «Ночлежный дом в память А.Е.Прокофьева», утвержденный КГИОП 30.09.2009, признать утратившим силу.

3. Начальнику отдела государственного реестра объектов культурного наследия обеспечить:

3.1. Направление в Управление Федеральной службы государственной регистрации, кадастра и картографии по Санкт-Петербургу, Комитет по градостроительству и архитектуре копий распоряжений в срок, не превышающий пяти рабочих дней со дня издания распоряжения.

3.2. Уведомление лиц, являющихся собственниками или иными законными владельцами объекта, указанного в пункте 1 распоряжения, в срок, не превышающий трех рабочих дней со дня издания распоряжения.

3.3. Размещение настоящего распоряжения в электронной форме в локальной компьютерной сети КГИОП и его официальное опубликование.

3.4. Внесение соответствующих изменений в «Геоинформационную базу данных по объектам культурного наследия, границам и режимам зон охраны на территории Санкт-Петербурга».

4. Контроль за выполнением распоряжения возложить на начальника Управления государственного реестра объектов культурного наследия.

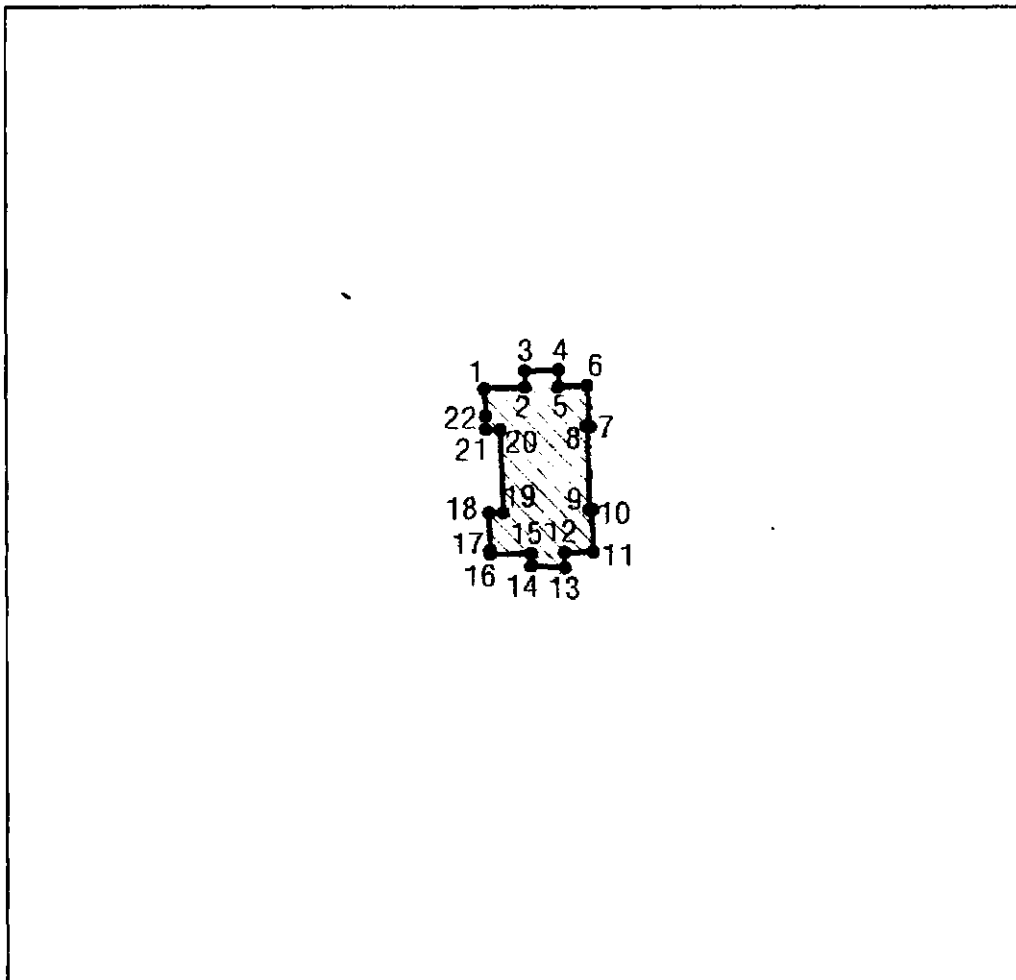
Председатель КГИОП

A large, stylized handwritten signature in black ink, consisting of several loops and a long horizontal stroke extending to the right.

С.В. Макаров




Границы территории объекта культурного наследия регионального значения
«Ночлежный дом в память А.Е.Прокофьева» (далее – объект культурного наследия),
расположенного по адресу: Санкт-Петербург, Московский пр., д. 87, литера А

1. Схема границ территории объекта культурного наследия:



Масштаб 1:2000

Условные обозначения:

- | | |
|---|---|
|  | граница территории объекта культурного наследия |
|  | характерная точка границы территории объекта культурного наследия |
|  | территория, занимаемая объектом культурного наследия регионального значения |

2. Перечень координат характерных точек границ территории
объекта культурного наследия:

Сведения о местоположении границ объекта					
1. Система координат		СК-1964			
2. Сведения о характерных точках границ объекта					
Обозначение характерных точек границ	Координаты, м		Метод определения координат характерной точки	Средняя квадратическая погрешность положения	Описание обозначения точки на местности (при наличии)
	Х	У			
1	2	3	4	5	6
1	89869.83	113899.34	Метод спутниковых геодезических измерений	0.10	—
2	89870.10	113905.95	Метод спутниковых геодезических измерений	0.10	—
3	89872.77	113905.92	Метод спутниковых геодезических измерений	0.10	—
4	89872.93	113911.36	Метод спутниковых геодезических измерений	0.10	—
5	89870.17	113911.36	Метод спутниковых геодезических измерений	0.10	—
6	89870.38	113916.05	Метод спутниковых геодезических измерений	0.10	—
7	89863.73	113916.26	Метод спутниковых геодезических измерений	0.10	—
8	89863.71	113916.00	Метод спутниковых геодезических измерений	0.10	—
9	89850.40	113916.39	Метод спутниковых геодезических измерений	0.10	—
10	89850.41	113916.72	Метод спутниковых геодезических измерений	—	—
11	89843.73	113916.88	Метод спутниковых геодезических измерений	0.10	—
12	89843.64	113912.23	Метод спутниковых геодезических измерений	0.10	—
13	89841.16	113912.31	Метод спутниковых геодезических измерений	0.10	—

14	89841.39	113906.80	Метод спутниковых геодезических измерений	0.10	—
15	89843.42	113906.79	Метод спутниковых геодезических измерений	0.10	—
16	89843.33	113900.18	Метод спутниковых геодезических измерений	0.10	—
17	89843.61	113900.16	Метод спутниковых геодезических измерений	0.10	—
18	89849.93	113900.04	Метод спутниковых геодезических измерений	0.10	—
19	89849.91	113902.36	Метод спутниковых геодезических измерений	0.10	—
20	89863.23	113901.88	Метод спутниковых геодезических измерений	0.10	—
21	89863.21	113899.56	Метод спутниковых геодезических измерений	0.10	—
22	89865.44	113899.49	Метод спутниковых геодезических измерений	0.10	—
1	89869.83	113899.34	Метод спутниковых геодезических измерений	0.10	—

Режим использования территории объекта культурного наследия регионального значения
«Ночлежный дом в память А.Е.Прокофьева», расположенного по адресу: Санкт-Петербург,
Московский пр., д. 87, литера А

1. На территории объекта культурного наследия запрещаются: строительство объектов капитального строительства и увеличение объемно-пространственных характеристик существующих на территории объекта культурного наследия объектов капитального строительства; проведение земляных, строительных, мелиоративных и иных работ, за исключением работ по сохранению объекта культурного наследия или его отдельных элементов, сохранению историко-градостроительной или природной среды объекта культурного наследия.

2. На территории объекта культурного наследия разрешается ведение хозяйственной деятельности, не противоречащей требованиям обеспечения сохранности объекта культурного наследия и позволяющей обеспечить функционирование объекта культурного наследия в современных условиях.

3. Требования к осуществлению деятельности в границах территории объекта культурного наследия и требования к содержанию использования территории объекта культурного наследия устанавливаются законодательством Российской Федерации и Санкт-Петербурга об объектах культурного наследия.