



ПРАВИТЕЛЬСТВО САНКТ-ПЕТЕРБУРГА
КОМИТЕТ ПО ГОСУДАРСТВЕННОМУ КОНТРОЛЮ, ИСПОЛЬЗОВАНИЮ
И ОХРАНЕ ПАМЯТНИКОВ ИСТОРИИ И КУЛЬТУРЫ
РАСПОРЯЖЕНИЕ

окуд

14.02.2023

№ 121-рп

**Об утверждении границ и режима использования территории
объекта культурного наследия федерального значения «Фонтан со сфинксами»**

В соответствии со статьей 3.1, подпунктом 10 пункта 2 статьи 33 Федерального закона от 25.06.2002 № 73-ФЗ «Об объектах культурного наследия (памятниках истории и культуры) народов Российской Федерации» и пунктом 3.12 Положения о Комитете по государственному контролю, использованию и охране памятников истории и культуры, утвержденного постановлением Правительства Санкт-Петербурга от 28.04.2004 № 651, на основании историко-культурного исследования, выполненного ООО «Росскарта» (от 13.10.2022 рег. № 01-43-26985/22-0-0):

1. Утвердить:

1.1. Границы территории объекта культурного наследия федерального значения «Фонтан со сфинксами», расположенного по адресу: Санкт-Петербург, Пулковское шоссе, близ Пулковской высоты, согласно приложению № 1 к распоряжению.

1.2. Режим использования территории объекта культурного наследия федерального значения «Фонтан со сфинксами», расположенного по адресу: Санкт-Петербург, Пулковское шоссе, близ Пулковской высоты, согласно приложению № 2 к распоряжению.

2. План границ территории объекта культурного наследия федерального значения «Фонтан со сфинксами», утвержденный КГИОП 05.03.2009, признать утратившим силу.

3. Начальнику отдела государственного реестра объектов культурного наследия обеспечить:

3.1. Направление в Управление Федеральной службы государственной регистрации, кадастра и картографии по Санкт-Петербургу, Комитет по градостроительству и архитектуре копий распоряжений в срок, не превышающий пяти рабочих дней со дня издания распоряжения.


3.2. Уведомление лиц, являющихся собственниками или иными законными владельцами объекта, указанного в пункте 1 распоряжения, в срок, не превышающий трех рабочих дней со дня издания распоряжения.

3.3. Размещение настоящего распоряжения в электронной форме в локальной компьютерной сети КГИОП и его официальное опубликование.

3.4. Внесение соответствующих изменений в «Геоинформационную базу данных по объектам культурного наследия, границам и режимам зон охраны на территории Санкт-Петербурга».

4. Контроль за выполнением распоряжения возложить на начальника Управления государственного реестра объектов культурного наследия.

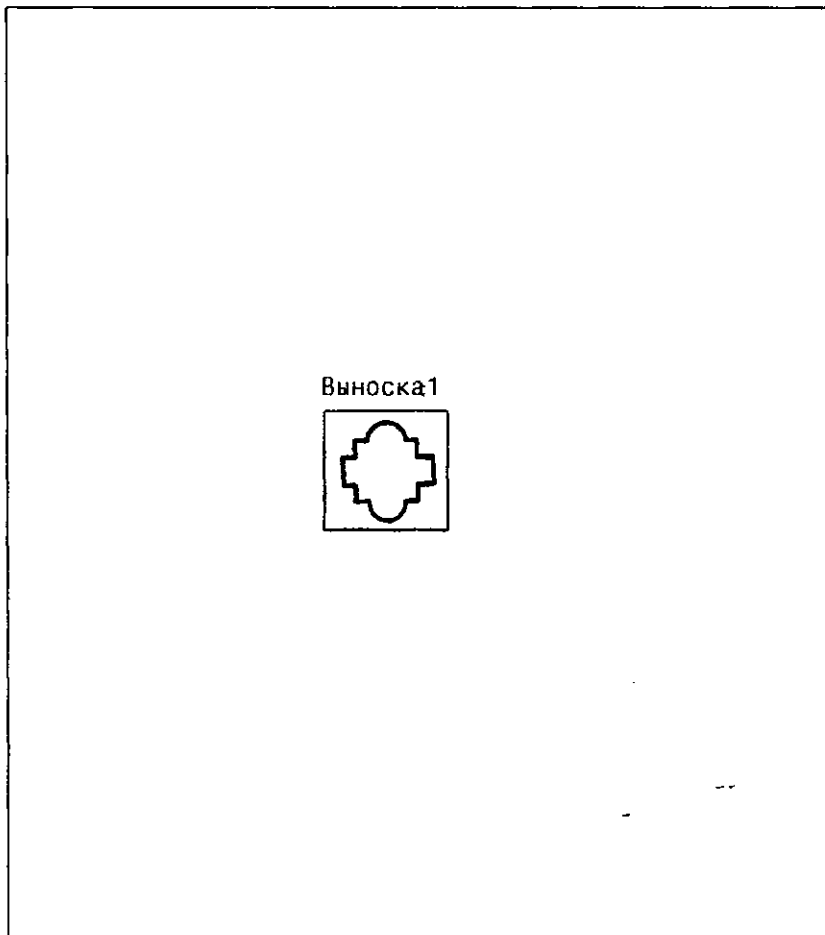
Председатель КГИОП

A large, stylized handwritten signature in black ink, consisting of several loops and a long horizontal stroke extending to the right.

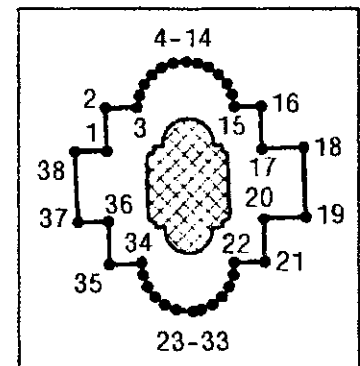
С.В. Макаров

Границы территории объекта культурного наследия федерального значения
«Фонтан со сфинксами» (далее – объект культурного наследия), расположенного по адресу:
Санкт-Петербург, Пулковское шоссе, близ Пулковской высоты

1. Схема границ территории объекта культурного наследия:






Выноска 1



Масштаб 1:2000

Условные обозначения:

-  граница территории объекта культурного наследия
-  • 1 характерная точка границы территории объекта культурного наследия
-  территория, занимаемая объектом культурного наследия федерального значения

2. Перечень координат характерных точек границ территории
объекта культурного наследия:

Сведения о местоположении границ объекта					
1. Система координат		СК-1964			
2. Сведения о характерных точках границ объекта					
Обозначение характерных точек границ	Координаты, м		Метод определения координат характерной точки	Средняя квадратическая погрешность положения	Описание обозначения точки на местности (при наличии)
	X	Y			
1	2	3	4	5	6
1	76808.92	114340.79	Метод спутниковых геодезических измерений	0.10	—
2	76812.12	114340.70	Метод спутниковых геодезических измерений	0.10	—
3	76812.13	114343.05	Метод спутниковых геодезических измерений	0.10	—
4	76813.03	114343.21	Аналитический метод	0.10	—
5	76813.86	114343.59	Аналитический метод	0.10	—
6	76814.57	114344.16	Аналитический метод	0.10	—
7	76815.11	114344.89	Аналитический метод	0.10	—
8	76815.46	114345.74	Аналитический метод	0.10	—
9	76815.58	114346.75	Метод спутниковых геодезических измерений	0.10	—
10	76815.47	114347.55	Аналитический метод	0.10	—
11	76815.15	114348.40	Аналитический метод	0.10	—
12	76814.62	114349.14	Аналитический метод	0.10	—
13	76813.92	114349.73	Аналитический метод	0.10	—
14	76813.10	114350.12	Аналитический метод	0.10	—
15	76812.20	114350.30	Метод спутниковых геодезических измерений	0.10	—
16	76812.25	114352.31	Метод спутниковых геодезических измерений	0.10	—
17	76809.11	114352.34	Метод спутниковых геодезических измерений	0.10	—
18	76809.21	114355.45	Метод спутниковых геодезических измерений	0.10	—
19	76804.07	114355.63	Метод спутниковых геодезических измерений	0.10	—
20	76803.96	114352.47	Метод спутниковых геодезических измерений	0.10	—
21	76800.74	114352.58	Метод спутниковых геодезических измерений	0.10	—
22	76800.72	114350.28	Метод спутниковых геодезических измерений	0.10	—
23	76799.79	114350.21	Аналитический метод	0.10	—
24	76798.92	114349.89	Аналитический метод	0.10	—
25	76798.16	114349.35	Метод спутниковых геодезических измерений	0.10	—
26	76797.57	114348.63	Аналитический метод	0.10	—
27	76797.20	114347.78	Аналитический метод	0.10	—

28	76797.09	114347.20	Метод спутниковых геодезических измерений	0.10	—
29	76797.19	114345.93	Метод спутниковых геодезических измерений	0.10	—
30	76797.56	114345.08	Аналитический метод	0.10	—
31	76798.14	114344.35	Аналитический метод	0.10	—
32	76798.89	114343.80	Метод спутниковых геодезических измерений	0.10	—
33	76799.76	114343.48	Аналитический метод	0.10	—
34	76800.69	114343.40	Метод спутниковых геодезических измерений	0.10	—
35	76800.54	114340.98	Метод спутниковых геодезических измерений	0.10	—
36	76803.72	114340.90	Метод спутниковых геодезических измерений	0.10	—
37	76803.65	114338.65	Метод спутниковых геодезических измерений	0.10	—
38	76808.88	114338.38	Метод спутниковых геодезических измерений	0.10	—
1	76808.92	114340.79	Метод спутниковых геодезических измерений	0.10	—

Режим использования территории объекта культурного наследия федерального значения
«Фонтан со сфинксами», расположенного по адресу: Санкт-Петербург, Пулковское шоссе,
близ Пулковской высоты

1. На территории объекта культурного наследия запрещаются: строительство объектов капитального строительства и увеличение объемно-пространственных характеристик существующих на территории объекта культурного наследия объектов капитального строительства; проведение земляных, строительных, мелиоративных и иных работ, за исключением работ по сохранению объекта культурного наследия или его отдельных элементов, сохранению историко-градостроительной или природной среды объекта культурного наследия.

2. На территории объекта культурного наследия разрешается ведение хозяйственной деятельности, не противоречащей требованиям обеспечения сохранности объекта культурного наследия и позволяющей обеспечить функционирование объекта культурного наследия в современных условиях.

3. Требования к осуществлению деятельности в границах территории объекта культурного наследия и требования к содержанию использования территории объекта культурного наследия устанавливаются законодательством Российской Федерации и Санкт-Петербурга об объектах культурного наследия.