



ПРАВИТЕЛЬСТВО САНКТ-ПЕТЕРБУРГА
КОМИТЕТ ПО ГОСУДАРСТВЕННОМУ КОНТРОЛЮ, ИСПОЛЬЗОВАНИЮ
И ОХРАНЕ ПАМЯТНИКОВ ИСТОРИИ И КУЛЬТУРЫ
РАСПОРЯЖЕНИЕ

окуд

14.02.2023

№ 117-рп

**Об утверждении границ и режима использования территории
объекта культурного наследия федерального значения
«Казармы местных войск»**

В соответствии со статьей 3.1, подпунктом 10 пункта 2 статьи 33 Федерального закона от 25.06.2002 № 73-ФЗ «Об объектах культурного наследия (памятниках истории и культуры) народов Российской Федерации» и пунктом 3.12 Положения о Комитете по государственному контролю, использованию и охране памятников истории и культуры, утвержденного постановлением Правительства Санкт-Петербурга от 28.04.2004 № 651, на основании историко-культурного исследования, выполненного ООО «Роскарта» (от 13.10.2022 рег. № 01-43-26985/22-0-0):

1. Утвердить:

1.1. Границы территории объекта культурного наследия федерального значения «Казармы местных войск», расположенного по адресу: Санкт-Петербург, р. Фонтанки наб., 90, корп. 1–3, 8, согласно приложению № 1 к распоряжению.

1.2. Режим использования территории объекта культурного наследия федерального значения «Казармы местных войск», расположенного по адресу: Санкт-Петербург, р. Фонтанки наб., 90, корп. 1–3, 8, согласно приложению № 2 к распоряжению.

2. План границ территории объекта культурного наследия федерального значения «Казармы местных войск», утвержденный КГИОП 24.06.2005, признать утратившим силу.

3. Начальнику отдела государственного реестра объектов культурного наследия обеспечить:

3.1. Направление в Управление Федеральной службы государственной регистрации, кадастра и картографии по Санкт-Петербургу, Комитет по градостроительству и архитектуре копий распоряжений в срок, не превышающий пяти рабочих дней со дня издания распоряжения.

3.2. Уведомление лиц, являющихся собственниками или иными законными владельцами объекта, указанного в пункте 1 распоряжения, в срок, не превышающий трех рабочих дней со дня издания распоряжения.

3.3. Размещение настоящего распоряжения в электронной форме в локальной компьютерной сети КГИОП и его официальное опубликование.

3.4. Внесение соответствующих изменений в «Геоинформационную базу данных по объектам культурного наследия, границам и режимам зон охраны на территории Санкт-Петербурга».

4. Контроль за выполнением распоряжения возложить на начальника Управления государственного реестра объектов культурного наследия.

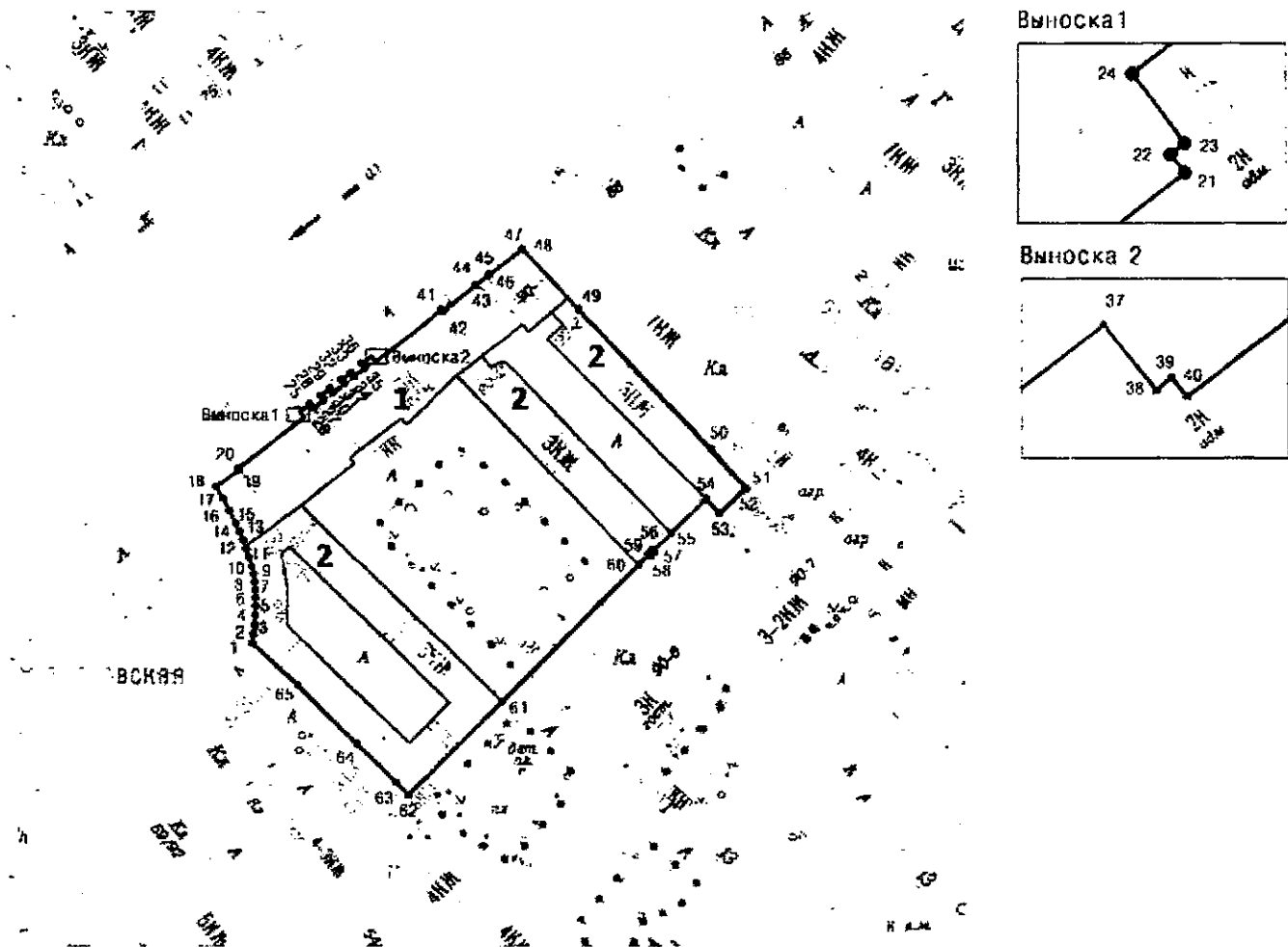
Председатель КГИОП

A large, stylized handwritten signature in black ink, consisting of several loops and a long horizontal stroke extending to the right.

С.В. Макаров




Границы территории объекта культурного наследия федерального значения
«Казармы местных войск» (далее – объект культурного наследия), расположенного по адресу:
Санкт-Петербург, р. Фонтанки наб., 90, корп. 1–3, 8

1. Схема границ территории объекта культурного наследия:



Масштаб 1:2000

Условные обозначения:

-  граница территории объекта культурного наследия
-  характеристическая точка границы территории объекта культурного наследия
-  объект культурного наследия федерального значения

Состав объекта культурного наследия:

- 1. Главный корпус;
- 2. Флигели (четыре).

2. Перечень координат характерных точек границ территории
объекта культурного наследия:

Сведения о местоположении границ объекта					
1. Система координат		СК-1964			
2. Сведения о характерных точках границ объекта					
Обозначение характерных точек границ	Координаты, м		Метод определения координат характерной точки	Средняя квадратическая погрешность положения	Описание обозначения точки на местности (при наличии)
	X	Y			
1	2	3	4	5	6
1	93040.04	114435.97	Метод спутниковых геодезических измерений	0.10	—
2	93042.75	114436.40	Метод спутниковых геодезических измерений	0.10	—
3	93045.49	114436.70	Метод спутниковых геодезических измерений	0.10	—
4	93048.23	114436.89	Метод спутниковых геодезических измерений	0.10	—
5	93050.99	114436.95	Метод спутниковых геодезических измерений	0.10	—
6	93053.22	114436.96	Метод спутниковых геодезических измерений	0.10	—
7	93055.45	114436.86	Метод спутниковых геодезических измерений	0.10	—
8	93057.67	114436.65	Метод спутниковых геодезических измерений	0.10	—
9	93059.88	114436.33	Метод спутниковых геодезических измерений	0.10	—
10	93062.07	114435.90	Метод спутниковых геодезических измерений	0.10	—
11	93064.72	114435.20	Метод спутниковых геодезических измерений	0.10	—
12	93067.20	114434.35	Метод спутниковых геодезических измерений	0.10	—
13	93069.65	114433.42	Метод спутниковых геодезических измерений	0.10	—
14	93072.07	114432.39	Метод спутниковых геодезических измерений	0.10	—
15	93074.45	114431.28	Метод спутниковых геодезических измерений	0.10	—

16	93077.97	114429.54	Метод спутниковых геодезических измерений	0.10	—
17	93081.42	114427.68	Метод спутниковых геодезических измерений	0.10	—
18	93084.81	114425.70	Метод спутниковых геодезических измерений	0.10	—
19	93089.81	114432.50	Метод спутниковых геодезических измерений	0.10	—
20	93090.22	114432.20	Метод спутниковых геодезических измерений	0.10	—
21	93104.64	114450.76	Метод спутниковых геодезических измерений	0.10	—
22	93104.96	114450.51	Метод спутниковых геодезических измерений	0.10	—
23	93105.17	114450.76	Метод спутниковых геодезических измерений	0.10	—
24	93106.40	114449.83	Метод спутниковых геодезических измерений	0.10	—
25	93108.62	114452.70	Метод спутниковых геодезических измерений	0.10	—
26	93107.38	114453.63	Метод спутниковых геодезических измерений	0.10	—
27	93109.79	114456.69	Метод спутниковых геодезических измерений	0.10	—
28	93111.02	114455.80	Метод спутниковых геодезических измерений	0.10	—
29	93113.17	114458.58	Метод спутниковых геодезических измерений	0.10	—
30	93112.00	114459.51	Метод спутниковых геодезических измерений	0.10	—
31	93114.36	114462.59	Метод спутниковых геодезических измерений	0.10	—
32	93115.60	114461.72	Метод спутниковых геодезических измерений	0.10	—
33	93117.67	114464.51	Метод спутниковых геодезических измерений	0.10	—
34	93116.55	114465.45	Метод спутниковых геодезических измерений	0.10	—
35	93118.94	114468.54	Метод спутниковых геодезических измерений	0.10	—

36	93120.17	114467.63	Метод спутниковых геодезических измерений	0.10	—
37	93122.34	114470.43	Метод спутниковых геодезических измерений	0.10	—
38	93121.16	114471.39	Метод спутниковых геодезических измерений	0.10	—
39	93121.40	114471.65	Метод спутниковых геодезических измерений	0.10	—
40	93121.04	114471.93	Метод спутниковых геодезических измерений	0.10	—
41	93135.58	114490.63	Метод спутниковых геодезических измерений	0.10	—
42	93135.17	114490.99	Метод спутниковых геодезических измерений	0.10	—
43	93142.42	114500.48	Метод спутниковых геодезических измерений	0.10	—
44	93142.53	114500.39	Метод спутниковых геодезических измерений	0.10	—
45	93145.65	114504.35	Метод спутниковых геодезических измерений	0.10	—
46	93145.54	114504.46	Метод спутниковых геодезических измерений	0.10	—
47	93152.93	114513.90	Метод спутниковых геодезических измерений	0.10	—
48	93152.84	114513.99	Метод спутниковых геодезических измерений	0.10	—
49	93135.85	114530.22	Метод спутниковых геодезических измерений	0.10	—
50	93095.70	114568.36	Метод спутниковых геодезических измерений	0.10	—
51	93084.74	114578.35	Метод спутниковых геодезических измерений	0.10	—
52	93084.29	114577.88	Метод спутниковых геодезических измерений	0.10	—
53	93077.22	114570.69	Метод спутниковых геодезических измерений	0.10	—
54	93081.33	114566.62	Метод спутниковых геодезических измерений	0.10	—
55	93071.65	114556.64	Метод спутниковых геодезических измерений	0.10	—

56	93066.54	114551.37	Метод спутниковых геодезических измерений	0.10	—
57	93066.07	114551.73	Метод спутниковых геодезических измерений	0.10	—
58	93065.17	114550.78	Метод спутниковых геодезических измерений	0.10	—
59	93065.63	114550.43	Метод спутниковых геодезических измерений	0.10	—
60	93062.54	114547.24	Метод спутниковых геодезических измерений	0.10	—
61	93023.52	114507.82	Метод спутниковых геодезических измерений	0.10	—
62	92996.83	114480.80	Метод спутниковых геодезических измерений	0.10	—
63	93000.29	114477.31	Метод спутниковых геодезических измерений	0.10	—
64	93011.41	114466.03	Метод спутниковых геодезических измерений	0.10	—
65	93028.20	114448.88	Метод спутниковых геодезических измерений	0.10	—
1	93040.04	114435.97	Метод спутниковых геодезических измерений	0.10	—

Режим использования территории объекта культурного наследия федерального значения «Казармы местных войск», расположенного по адресу: Санкт-Петербург, р. Фонтанки наб., 90, корп. 1–3, 8

1. На территории объекта культурного наследия запрещаются: строительство объектов капитального строительства и увеличение объемно-пространственных характеристик существующих на территории объекта культурного наследия объектов капитального строительства; проведение земляных, строительных, мелиоративных и иных работ, за исключением работ по сохранению объекта культурного наследия или его отдельных элементов, сохранению историко-градостроительной или природной среды объекта культурного наследия.

2. На территории объекта культурного наследия разрешается ведение хозяйственной деятельности, не противоречащей требованиям обеспечения сохранности объекта культурного наследия и позволяющей обеспечить функционирование объекта культурного наследия в современных условиях.

3. Требования к осуществлению деятельности в границах территории объекта культурного наследия и требования к содержанию использования территории объекта культурного наследия устанавливаются законодательством Российской Федерации и Санкт-Петербурга об объектах культурного наследия.