



ПРАВИТЕЛЬСТВО САНКТ-ПЕТЕРБУРГА  
КОМИТЕТ ПО ГОСУДАРСТВЕННОМУ КОНТРОЛЮ, ИСПОЛЬЗОВАНИЮ  
И ОХРАНЕ ПАМЯТНИКОВ ИСТОРИИ И КУЛЬТУРЫ  
РАСПОРЯЖЕНИЕ

окуд

08.02.2023

№ 99-рп

**Об утверждении границ и режима использования территории  
объекта культурного наследия регионального значения  
«Братская могила советских воинов, погибших в войну с белофиннами 1939 -1941 г.г.»**

В соответствии со статьей 3.1, подпунктом 10 пункта 2 статьи 33 Федерального закона от 25.06.2002 № 73-ФЗ «Об объектах культурного наследия (памятниках истории и культуры) народов Российской Федерации» и пунктом 3.12 Положения о Комитете по государственному контролю, использованию и охране памятников истории и культуры, утвержденного постановлением Правительства Санкт-Петербурга от 28.04.2004 № 651, на основании историко-культурного исследования, выполненного ООО «Роскарта» (от 12.09.2022 рег. № 01-43-23970/22-0-0):

1. Утвердить:

1.1. Границы территории объекта культурного наследия регионального значения «Братская могила советских воинов, погибших в войну с белофиннами 1939 -1941 г.г.», расположенного по адресу: Санкт-Петербург, Большеохтинское кладбище, согласно приложению № 1 к распоряжению.

1.2. Режим использования территории объекта культурного наследия регионального значения «Братская могила советских воинов, погибших в войну с белофиннами 1939 -1941 г.г.», расположенного по адресу: Санкт-Петербург, Большеохтинское кладбище, согласно приложению № 2 к распоряжению.

2. План границ территории объекта культурного наследия регионального значения «Братская могила советских воинов, погибших в войну с белофиннами 1939 - 1941 г.г.», утвержденный КГИОП 28.02.2008, признать утратившим силу.

3. Начальнику отдела государственного реестра объектов культурного наследия обеспечить:

3.1. Направление в Управление Федеральной службы государственной регистрации, кадастра и картографии по Санкт-Петербургу, Комитет по градостроительству и архитектуре копий распоряжений в срок, не превышающий пяти рабочих дней со дня издания распоряжения.

3.2. Уведомление лиц, являющихся собственниками или иными законными владельцами объекта, указанного в пункте 1 распоряжения, в срок, не превышающий трех рабочих дней со дня издания распоряжения.

3.3. Размещение настоящего распоряжения в электронной форме в локальной компьютерной сети КГИОП и его официальное опубликование.

3.4. Внесение соответствующих изменений в «Геоинформационную базу данных по объектам культурного наследия, границам и режимам зон охраны на территории Санкт-Петербурга».

4. Контроль за выполнением распоряжения возложить на начальника Управления государственного реестра объектов культурного наследия.

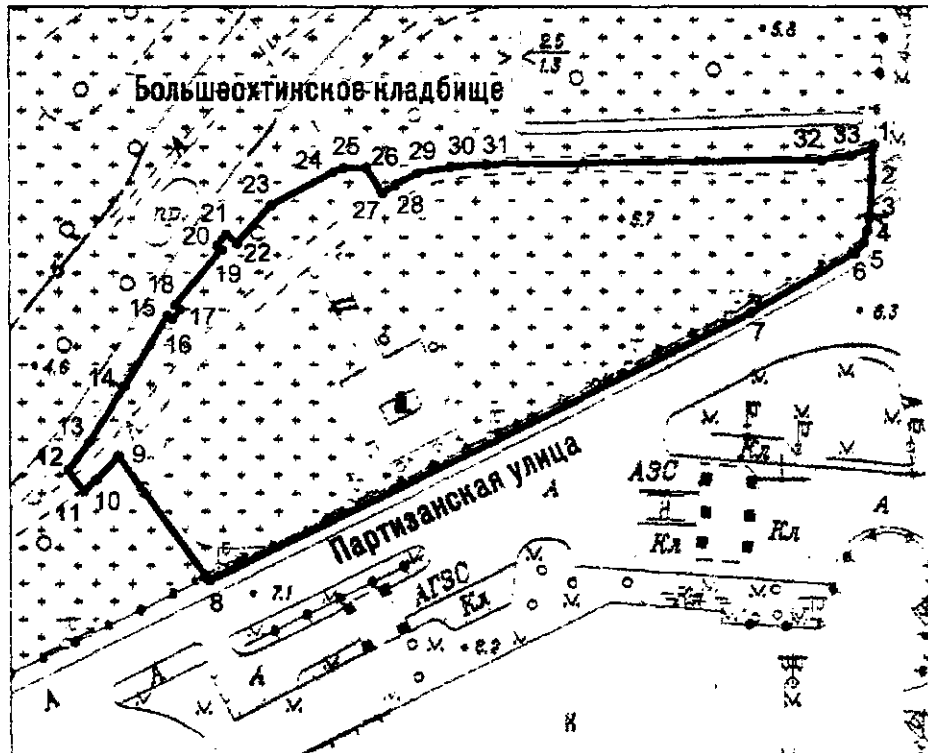
**Председатель КГИОП**

A large, stylized handwritten signature in black ink, consisting of a large loop on the left and several sweeping strokes on the right.

**С.В. Макаров**




Границы территории объекта культурного наследия регионального значения  
«Братская могила советских воинов, погибших в войну с белофиннами 1939 -1941 г.г.»  
(далее – объект культурного наследия), расположенного по адресу: Санкт-Петербург,  
Большеохтинское кладбище

1. Схема границ территории объекта культурного наследия:



Масштаб 1:2000

Условные обозначения:

- |   |   |
|---|---|
|  | граница территории объекта культурного наследия                             |
|  | характерная точка границы территории объекта культурного наследия           |
|  | территория, занимаемая объектом культурного наследия регионального значения |

2. Перечень координат характерных точек границ территории  
объекта культурного наследия:

Сведения о местоположении границ объекта					
1. Система координат <u>СК-1964</u>					
2. Сведения о характерных точках границ объекта					
Обозначение характерных точек границ	Координаты, м		Метод определения координат характерной точки	Средняя квадратическая погрешность положения характерной точки ( $M_t$ ), м	Описание обозначения точки на местности (при наличии)
	X	Y			
1	2	3	4	5	6
1	95672.46	120420.19	Геодезический метод	0.10	-
2	95666.05	120419.93	Геодезический метод	0.10	-
3	95657.31	120419.54	Геодезический метод	0.10	-
4	95654.33	120418.96	Геодезический метод	0.10	-
5	95651.47	120418.06	Геодезический метод	0.10	-
6	95649.24	120416.17	Геодезический метод	0.10	-
7	95636.08	120393.33	Геодезический метод	0.10	-
8	95577.62	120273.71	Геодезический метод	0.10	-
9	95605.20	120253.85	Геодезический метод	0.10	-
10	95599.83	120249.02	Геодезический метод	0.10	-
11	95597.46	120246.21	Геодезический метод	0.10	-
12	95602.08	120242.76	Геодезический метод	0.10	-
13	95608.29	120247.42	Геодезический метод	0.10	-
14	95620.32	120255.19	Геодезический метод	0.10	-
15	95635.66	120264.74	Геодезический метод	0.10	-
16	95634.86	120265.87	Геодезический метод	0.10	-
17	95636.99	120267.55	Геодезический метод	0.10	-
18	95637.93	120266.44	Геодезический метод	0.10	-
19	95650.20	120276.66	Геодезический метод	0.10	-
20	95651.08	120275.67	Геодезический метод	0.10	-
21	95653.60	120277.75	Геодезический метод	0.10	-
22	95651.71	120280.04	Геодезический метод	0.10	-
23	95660.08	120287.63	Геодезический метод	0.10	-
24	95667.47	120301.25	Геодезический метод	0.10	-
25	95668.26	120303.61	Геодезический метод	0.10	-
26	95668.31	120308.54	Геодезический метод	0.10	-
27	95662.62	120312.16	Геодезический метод	0.10	-
28	95664.53	120314.99	Геодезический метод	0.10	-
29	95667.11	120319.78	Геодезический метод	0.10	-
30	95668.47	120327.11	Геодезический метод	0.10	-
31	95669.04	120335.11	Геодезический метод	0.10	-
32	95669.93	120408.79	Геодезический метод	0.10	-
33	95670.94	120415.15	Геодезический метод	0.10	-
1	95672.46	120420.19	Геодезический метод	0.10	-

Режим использования территории объекта культурного наследия регионального значения  
«Братская могила советских воинов, погибших в войну с белофиннами 1939 -1941 г.г.»,  
расположенного по адресу: Санкт-Петербург, Большеохтинское кладбище

1. На территории объекта культурного наследия запрещаются: строительство объектов капитального строительства и увеличение объемно-пространственных характеристик существующих на территории объекта культурного наследия объектов капитального строительства; проведение земляных, строительных, мелиоративных и иных работ, за исключением работ по сохранению объекта культурного наследия или его отдельных элементов, сохранению историко-градостроительной или природной среды объекта культурного наследия.

2. На территории объекта культурного наследия разрешается ведение хозяйственной деятельности, не противоречащей требованиям обеспечения сохранности объекта культурного наследия и позволяющей обеспечить функционирование объекта культурного наследия в современных условиях.

3. Требования к осуществлению деятельности в границах территории объекта культурного наследия и требования к содержанию использования территории объекта культурного наследия устанавливаются законодательством Российской Федерации и Санкт-Петербурга об объектах культурного наследия.