



ПРАВИТЕЛЬСТВО САНКТ-ПЕТЕРБУРГА
КОМИТЕТ ПО ГОСУДАРСТВЕННОМУ КОНТРОЛЮ, ИСПОЛЬЗОВАНИЮ
И ОХРАНЕ ПАМЯТНИКОВ ИСТОРИИ И КУЛЬТУРЫ
РАСПОРЯЖЕНИЕ

окуд

01.02.2023

№ 84-рп

**Об утверждении границ и режима использования территории
объекта культурного наследия регионального значения
«Жилое и административное здание сооружений
Второй очереди Петроградского городского трамвая»**

В соответствии со статьей 3.1, подпунктом 10 пункта 2 статьи 33 Федерального закона от 25.06.2002 № 73-ФЗ «Об объектах культурного наследия (памятниках истории и культуры) народов Российской Федерации» и пунктом 3.12 Положения о Комитете по государственному контролю, использованию и охране памятников истории и культуры, утвержденного постановлением Правительства Санкт-Петербурга от 28.04.2004 № 651, на основании историко-культурного исследования, выполненного ООО «Росскарта» (от 19.10.2022 рег. № 01-43-27543/22-0-0):

1. Утвердить:

1.1. Границы территории объекта культурного наследия регионального значения «Жилое и административное здание сооружений Второй очереди Петроградского городского трамвая», расположенного по адресу: Санкт-Петербург, Барочная ул., д. 12/76, литера Б, согласно приложению № 1 к распоряжению.

1.2. Режим использования территории объекта культурного наследия регионального значения «Жилое и административное здание сооружений Второй очереди Петроградского городского трамвая», расположенного по адресу: Санкт-Петербург, Барочная ул., д. 12/76, литера Б, согласно приложению № 2 к распоряжению.

2. План границ территории объекта культурного наследия регионального значения «Жилое и административное здание сооружений Второй очереди Петроградского городского трамвая», утвержденный КГИОП 29.04.2009, признать утратившим силу.

3. Начальнику отдела государственного реестра объектов культурного наследия обеспечить:

3.1. Направление в Управление Федеральной службы государственной регистрации, кадастра и картографии по Санкт-Петербургу, Комитет по градостроительству и архитектуре копий распоряжений в срок, не превышающий пяти рабочих дней со дня издания распоряжения.

3.2. Уведомление лиц, являющихся собственниками или иными законными владельцами объекта, указанного в пункте 1 распоряжения, в срок, не превышающий трех рабочих дней со дня издания распоряжения.

3.3. Размещение настоящего распоряжения в электронной форме в локальной компьютерной сети КГИОП и его официальное опубликование.

3.4. Внесение соответствующих изменений в «Геоинформационную базу данных по объектам культурного наследия, границам и режимам зон охраны на территории Санкт-Петербурга».

4. Контроль за выполнением распоряжения возложить на начальника Управления государственного реестра объектов культурного наследия.

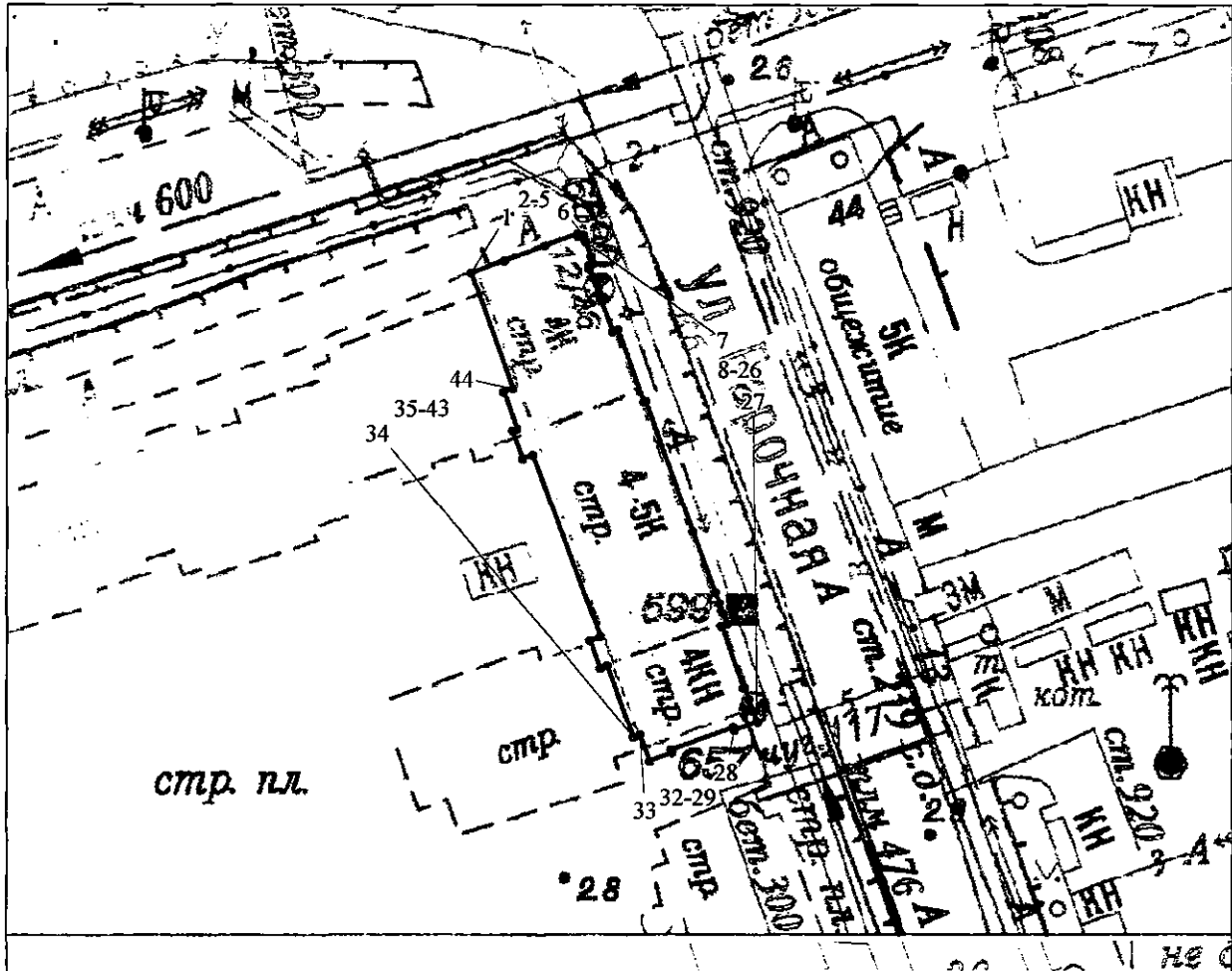
**Временно исполняющий обязанности
председателя КГИОП**



А.В. Михайлов




Границы территории объекта культурного наследия регионального значения
«Жилое и административное здание сооружений Второй очереди Петроградского городского
трамвая» (далее – объект культурного наследия), расположенного по адресу: Санкт-Петербург,
Барочная ул., д. 12/76, литера Б

1. Схема границ территории объекта культурного наследия:



Масштаб 1:1000

Условные обозначения:

-  граница территории объекта культурного наследия
-  характерная точка границы территории объекта культурного наследия
-  территория, занимаемая объектом культурного наследия регионального значения

**2. Перечень координат характерных точек границ территории
объекта культурного наследия:**

Сведения о местоположении границ объекта					
1. Система координат <u>СК-1964</u>					
2. Сведения о характерных точках границ объекта					
Обозначение характерных точек границ	Координаты, м		Метод определения координат характерной точки	Средняя квадратическая погрешность положения характерной точки (M _t), м	Описание обозначения точки на местности (при наличии)
	X	Y			
1	2	3	4	5	6
1	98088.65	112112.46	Метод спутниковых геодезических измерений (определений)	0.10	–
2	98090.30	112116.88	Метод спутниковых геодезических измерений (определений)	0.10	–
3	98092.24	112122.20	Метод спутниковых геодезических измерений (определений)	0.10	–
4	98093.82	112126.57	Метод спутниковых геодезических измерений (определений)	0.10	–
5	98093.44	112126.71	Метод спутниковых геодезических измерений (определений)	0.10	–
6	98093.67	112127.34	Метод спутниковых геодезических измерений (определений)	0.10	–
7	98092.79	112127.66	Метод спутниковых геодезических измерений (определений)	0.10	–
8	98090.79	112128.39	Метод спутниковых геодезических измерений (определений)	0.10	–
9	98089.92	112128.70	Метод спутниковых геодезических измерений (определений)	0.10	–
10	98089.68	112128.08	Метод спутниковых геодезических измерений (определений)	0.10	–
11	98089.32	112128.21	Метод спутниковых геодезических измерений (определений)	0.10	–
12	98089.27	112128.07	Метод спутниковых геодезических измерений (определений)	0.10	–
13	98080.97	112131.20	Метод спутниковых геодезических измерений (определений)	0.10	–
14	98081.24	112131.94	Метод спутниковых геодезических измерений (определений)	0.10	–
15	98071.73	112135.37	Метод спутниковых геодезических измерений (определений)	0.10	–
16	98071.80	112135.58	Метод спутниковых геодезических измерений (определений)	0.10	–
17	98054.45	112141.90	Метод спутниковых геодезических измерений (определений)	0.10	–
18	98046.27	112144.88	Метод спутниковых геодезических измерений (определений)	0.10	–
19	98044.81	112145.41	Метод спутниковых геодезических измерений (определений)	0.10	–
20	98043.46	112145.90	Метод спутниковых геодезических измерений (определений)	0.10	–
21	98042.04	112146.42	Метод спутниковых геодезических измерений (определений)	0.10	–
22	98041.76	112145.67	Метод спутниковых геодезических измерений (определений)	0.10	–
23	98033.55	112148.62	Метод спутниковых геодезических измерений (определений)	0.10	–
24	98033.60	112148.76	Метод спутниковых геодезических измерений (определений)	0.10	–
25	98031.99	112149.35	Метод спутниковых геодезических измерений (определений)	0.10	–
26	98030.53	112149.88	Метод спутниковых геодезических измерений (определений)	0.10	–

27	98029.05	112150.42	Метод спутниковых геодезических измерений (определений)	0.10	–
28	98027.97	112147.37	Метод спутниковых геодезических измерений (определений)	0.10	–
29	98028.32	112147.22	Метод спутниковых геодезических измерений (определений)	0.10	–
30	98025.29	112138.98	Метод спутниковых геодезических измерений (определений)	0.10	–
31	98024.93	112139.11	Метод спутниковых геодезических измерений (определений)	0.10	–
32	98023.88	112136.14	Метод спутниковых геодезических измерений (определений)	0.10	–
33	98027.40	112134.87	Метод спутниковых геодезических измерений (определений)	0.10	–
34	98027.08	112133.97	Метод спутниковых геодезических измерений (определений)	0.10	–
35	98036.49	112130.53	Метод спутниковых геодезических измерений (определений)	0.10	–
36	98036.15	112129.60	Метод спутниковых геодезических измерений (определений)	0.10	–
37	98039.88	112128.23	Метод спутниковых геодезических измерений (определений)	0.10	–
38	98040.38	112129.59	Метод спутниковых геодезических измерений (определений)	0.10	–
39	98064.59	112120.68	Метод спутниковых геодезических измерений (определений)	0.10	–
40	98064.10	112119.34	Метод спутниковых геодезических измерений (определений)	0.10	–
41	98067.85	112117.96	Метод спутниковых геодезических измерений (определений)	0.10	–
42	98068.07	112118.56	Метод спутниковых геодезических измерений (определений)	0.10	–
43	98072.95	112116.77	Метод спутниковых геодезических измерений (определений)	0.10	–
44	98073.41	112118.03	Метод спутниковых геодезических измерений (определений)	0.10	–
1	98088.65	112112.46	Метод спутниковых геодезических измерений (определений)	0.10	–

3. Сведения о характерных точках части (частей) границы объекта

Обозначение характерных точек части границы	Координаты, м		Метод определения координат характерной точки	Средняя квадратическая погрешность положения характерной точки (M _t), м	Описание обозначения точки на местности (при наличии)
	X	Y			
1	2	3	4	5	6
–	–	–	–	–	–

Режим использования территории объекта культурного наследия регионального значения «Жилое и административное здание сооружений Второй очереди Петроградского городского трамвая», расположенного по адресу: Санкт-Петербург, Барочная ул., д. 12/76, литера Б

1. На территории объекта культурного наследия запрещаются: строительство объектов капитального строительства и увеличение объемно-пространственных характеристик существующих на территории объекта культурного наследия объектов капитального строительства; проведение земляных, строительных, мелиоративных и иных работ, за исключением работ по сохранению объекта культурного наследия или его отдельных элементов, сохранению историко-градостроительной или природной среды объекта культурного наследия.

2. На территории объекта культурного наследия разрешается ведение хозяйственной деятельности, не противоречащей требованиям обеспечения сохранности объекта культурного наследия и позволяющей обеспечить функционирование объекта культурного наследия в современных условиях.

3. Требования к осуществлению деятельности в границах территории объекта культурного наследия и требования к содержанию использования территории объекта культурного наследия устанавливаются законодательством Российской Федерации и Санкт-Петербурга об объектах культурного наследия.