



ПРАВИТЕЛЬСТВО САНКТ-ПЕТЕРБУРГА
КОМИТЕТ ПО ГОСУДАРСТВЕННОМУ КОНТРОЛЮ, ИСПОЛЬЗОВАНИЮ
И ОХРАНЕ ПАМЯТНИКОВ ИСТОРИИ И КУЛЬТУРЫ
РАСПОРЯЖЕНИЕ

окуд

25.01.2023

№ 59-рп

**Об утверждении границ и режима использования территории
объекта культурного наследия федерального значения
«Ботанический сад»**

В соответствии со статьей 3.1, подпунктом 10 пункта 2 статьи 33 Федерального закона от 25.06.2002 № 73-ФЗ «Об объектах культурного наследия (памятниках истории и культуры) народов Российской Федерации» и пунктом 3.12 Положения о Комитете по государственному контролю, использованию и охране памятников истории и культуры, утвержденного постановлением Правительства Санкт-Петербурга от 28.04.2004 № 651, на основании историко-культурного исследования, выполненного ООО «Роскарта» (от 15.11.2022 рег. № 01-46-3466/22-0-0):

1. Утвердить:

1.1. Границы территории объекта культурного наследия федерального значения «Ботанический сад», расположенного по адресу: Санкт-Петербург, улица Профессора Попова, дом 2, согласно приложению № 1 к распоряжению.

1.2. Режим использования территории объекта культурного наследия федерального значения «Ботанический сад», расположенного по адресу: Санкт-Петербург, улица Профессора Попова, дом 2, согласно приложению № 2 к распоряжению.

2. Распоряжение КГИОП от 04.04.2016 № 10-116 «Об утверждении границ и режима использования территории объекта культурного наследия федерального значения «Ботанический сад» признать утратившим силу.

3. Начальнику отдела государственного реестра объектов культурного наследия обеспечить:

3.1. Направление в Управление Федеральной службы государственной регистрации, кадастра и картографии по Санкт-Петербургу, Комитет по градостроительству и архитектуре копий распоряжения в срок, не превышающий пяти рабочих дней со дня издания распоряжения.

3.2. Уведомление лиц, являющихся собственниками или иными законными владельцами объекта, указанного в пункте 1 распоряжения, в срок, не превышающий трех рабочих дней со дня издания распоряжения.

3.3. Размещение настоящего распоряжения в электронной форме в локальной компьютерной сети КГИОП и его официальное опубликование.

3.4. Внесение соответствующих изменений в «Геоинформационную базу данных по объектам культурного наследия, границам и режимам зон охраны на территории Санкт-Петербурга».

4. Контроль за выполнением распоряжения возложить на начальника Управления государственного реестра объектов культурного наследия.

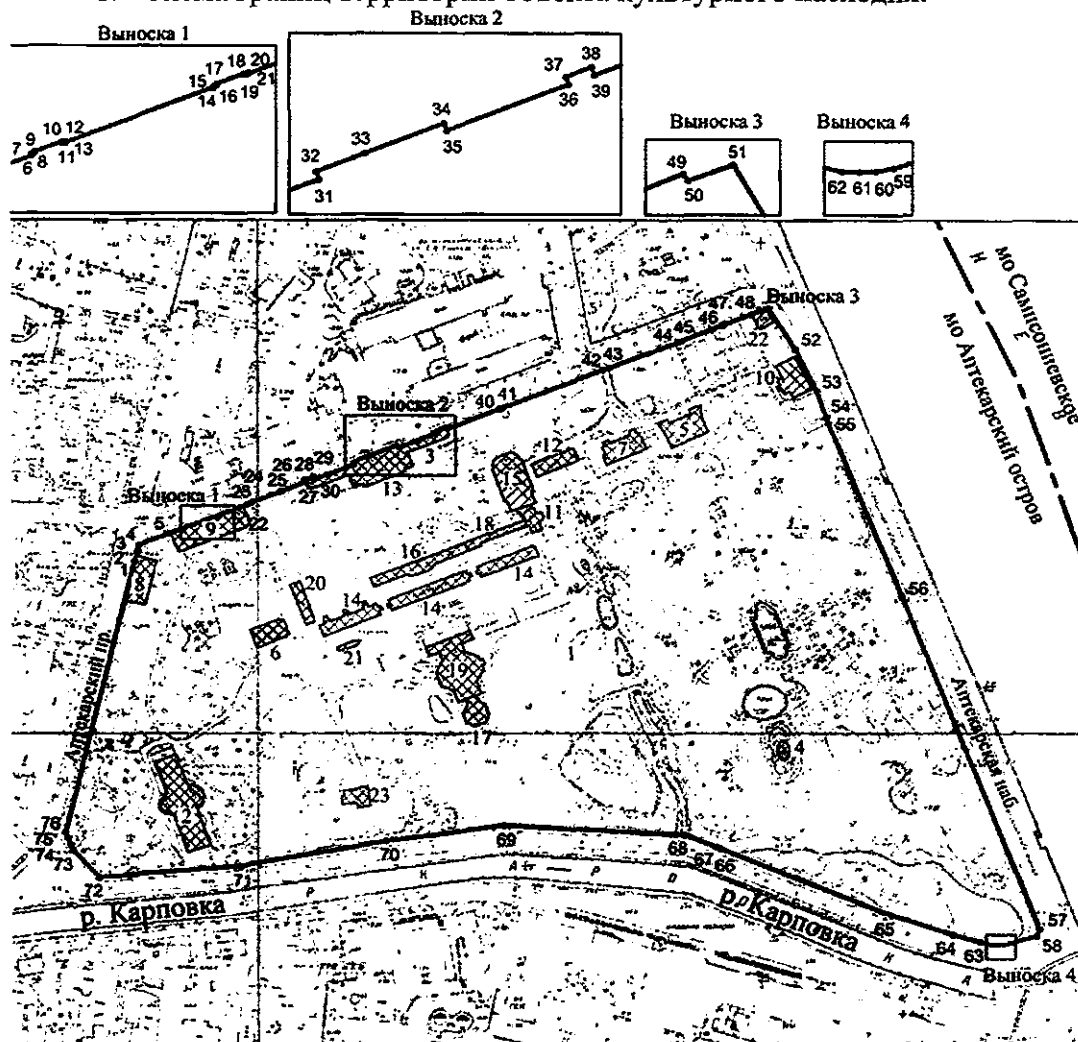
**Временно исполняющий
обязанности председателя КГИОП**



А.В. Михайлов





Границы территории объекта культурного наследия федерального значения
«Ботанический сад» (далее – объект культурного наследия), расположенного по адресу:
Санкт-Петербург, улица Профессора Попова, дом 2

1. Схема границ территории объекта культурного наследия:



Масштаб 1:5000

Условные обозначения:

-  граница территории объекта культурного наследия
-  характерная точка границы территории объекта культурного наследия
-  объект культурного наследия федерального значения
-  парки, сады, скверы, аллеи, бульвары, палисадники

Состав объекта культурного наследия:

- | | | |
|--------------------------------------------------------------------|-----------------------------------------------------------------------------------|-------------------------------------------------------------------------|
| 1. Ботанический сад
(ул. Профессора Попова, д. 2); | 9. Дом жилой «штатных сотрудников сада»
(ул. Профессора Попова, д. 2, лит. Б); | 17. Оранжерея викторная
(ул. Профессора Попова, д. 2, лит. П); |
| 2. Гербарий и библиотека
(ул. Профессора Попова, д. 2, лит. А); | 10. Дом садовый
(ул. Профессора Попова, д. 2, лит. М); | 18. Оранжерея пальмовая
(ул. Профессора Попова, д. 2, лит. П); |
| 3. Гербарий и библиотека
(ул. Профессора Попова, д. 2, лит. П); | 11. Здание вестибюля
(ул. Профессора Попова, д. 2, лит. П); | 19. Оранжерея пальмовая
(ул. Профессора Попова, д. 2, лит. П); |
| 4. Грот с беседкой
(ул. Профессора Попова, д. 2, лит. Ю); | 12. Канцелярия
(ул. Профессора Попова, д. 2, лит. Л); | 20. Переход между оранжереями
(ул. Профессора Попова, д. 2, лит. П); |
| 5. Дом директора
(ул. Профессора Попова, д. 2, лит. Г); | 13. Музей Ботанический
(ул. Профессора Попова, д. 2, лит. П); | 21. Погреб на южном дворе
(ул. Профессора Попова, д. 2, лит. Ш); |
| 6. Дом для рабочих
(ул. Профессора Попова, д. 2, лит. Ж); | 14. Оранжереи (три)
(ул. Профессора Попова, д. 2, лит. П, Ц); | 22. Флигель Министерской дачи
(ул. Профессора Попова, д. 2, лит. Н); |
| 7. Дом жилой
(ул. Профессора Попова, д. 2, лит. К); | 15. Оранжерея
(ул. Профессора Попова, д. 2, лит. П); | 23. Школа садоводов
(ул. Профессора Попова, д. 2, лит. И) |
| 8. Дом жилой
(ул. Профессора Попова, д. 2, лит. В); | 16. Оранжерея № 12
(ул. Профессора Попова, д. 2, лит. П); | |

2. Перечень координат характерных точек границ территории объекта культурного наследия:

Сведения о местоположении границ объекта					
1. Система координат <u>СК-1964</u>					
2. Сведения о характерных точках границ объекта					
Обозначение характерных точек границ	Координаты, м		Метод определения координат характерной точки	Средняя квадратическая погрешность положения характерной точки (M_t), м	Описание обозначения точки на местности (при наличии)
	X	Y			
1	2	3	4	5	6
1	98140.05	113901.93	Геодезический метод	0.10	–
2	98147.27	113903.97	Геодезический метод	0.10	–
3	98148.61	113904.38	Геодезический метод	0.10	–
4	98153.01	113905.66	Геодезический метод	0.10	–
5	98162.39	113930.29	Геодезический метод	0.10	–
6	98167.15	113942.49	Метод спутниковых геодезических измерений (определений)	0.10	–
7	98167.32	113942.46	Метод спутниковых геодезических измерений (определений)	0.10	–
8	98167.54	113943.01	Метод спутниковых геодезических измерений (определений)	0.10	–
9	98167.69	113942.96	Метод спутниковых геодезических измерений (определений)	0.10	–
10	98169.35	113947.30	Метод спутниковых геодезических измерений (определений)	0.10	–
11	98169.19	113947.36	Метод спутниковых геодезических измерений (определений)	0.10	–
12	98169.40	113947.92	Метод спутниковых геодезических измерений (определений)	0.10	–
13	98169.24	113947.98	Метод спутниковых геодезических измерений (определений)	0.10	–
14	98178.25	113971.54	Метод спутниковых геодезических измерений (определений)	0.10	–
15	98178.41	113971.48	Метод спутниковых геодезических измерений (определений)	0.10	–
16	98178.62	113972.03	Метод спутниковых геодезических измерений (определений)	0.10	–
17	98178.78	113971.97	Метод спутниковых геодезических измерений (определений)	0.10	–
18	98180.45	113976.33	Метод спутниковых геодезических измерений (определений)	0.10	–
19	98180.29	113976.39	Метод спутниковых геодезических измерений (определений)	0.10	–
20	98180.50	113976.94	Метод спутниковых геодезических измерений (определений)	0.10	–
21	98180.36	113977.01	Метод спутниковых геодезических измерений (определений)	0.10	–
22	98185.81	113991.36	Геодезический метод	0.10	–
23	98187.37	113994.41	Геодезический метод	0.10	–
24	98187.92	113995.85	Геодезический метод	0.10	–
25	98196.28	114017.74	Геодезический метод	0.10	–

26	98196.83	114019.19	Геодезический метод	0.10	–
27	98204.26	114038.17	Геодезический метод	0.10	–
28	98206.30	114037.41	Геодезический метод	0.10	–
29	98208.91	114044.14	Геодезический метод	0.10	–
30	98206.78	114044.98	Геодезический метод	0.10	–
31	98219.23	114077.40	Геодезический метод	0.10	–
32	98221.34	114076.60	Геодезический метод	0.10	–
33	98226.20	114089.59	Геодезический метод	0.10	–
34	98234.36	114110.46	Геодезический метод	0.10	–
35	98232.34	114111.24	Геодезический метод	0.10	–
36	98244.87	114143.68	Геодезический метод	0.10	–
37	98246.88	114142.95	Геодезический метод	0.10	–
38	98249.46	114149.76	Геодезический метод	0.10	–
39	98247.31	114150.53	Геодезический метод	0.10	–
40	98263.63	114192.80	Геодезический метод	0.10	–
41	98264.36	114194.84	Геодезический метод	0.10	–
42	98295.05	114274.84	Геодезический метод	0.10	–
43	98296.89	114279.74	Геодезический метод	0.10	–
44	98318.28	114334.81	Геодезический метод	0.10	–
45	98319.54	114338.01	Геодезический метод	0.10	–
46	98331.97	114369.51	Геодезический метод	0.10	–
47	98332.76	114371.57	Геодезический метод	0.10	–
48	98341.32	114393.04	Геодезический метод	0.10	–
49	98345.98	114404.69	Геодезический метод	0.10	–
50	98345.69	114404.88	Геодезический метод	0.10	–
51	98346.34	114406.68	Геодезический метод	0.10	–
52	98311.90	114427.60	Геодезический метод	0.10	–
53	98278.56	114444.39	Геодезический метод	0.10	–
54	98257.24	114452.24	Геодезический метод	0.10	–
55	98252.47	114453.96	Геодезический метод	0.10	–
56	98112.38	114511.42	Геодезический метод	0.10	–
57	97840.86	114619.90	Геодезический метод	0.10	–
58	97835.17	114617.40	Геодезический метод	0.10	–
59	97829.19	114595.60	Геодезический метод	0.10	–
60	97828.44	114591.12	Геодезический метод	0.10	–

61	97828.17	114586.64	Геодезический метод	0.10	–
62	97828.37	114582.09	Геодезический метод	0.10	–
63	97830.32	114573.21	Геодезический метод	0.10	–
64	97836.28	114551.53	Геодезический метод	0.10	–
65	97852.02	114502.89	Геодезический метод	0.10	–
66	97906.51	114368.07	Геодезический метод	0.10	–
67	97907.76	114364.54	Геодезический метод	0.10	–
68	97917.82	114339.45	Геодезический метод	0.10	–
69	97925.08	114195.56	Геодезический метод	0.10	–
70	97912.75	114101.89	Геодезический метод	0.10	–
71	97892.41	113986.61	Геодезический метод	0.10	–
72	97883.19	113874.17	Геодезический метод	0.10	–
73	97905.07	113853.07	Геодезический метод	0.10	–
74	97909.44	113851.35	Геодезический метод	0.10	–
75	97915.26	113848.95	Геодезический метод	0.10	–
76	97919.61	113847.21	Геодезический метод	0.10	–
1	98140.05	113901.93	Геодезический метод	0.10	–

Режим использования территории объекта культурного наследия федерального значения
«Ботанический сад», расположенного по адресу:
Санкт-Петербург, улица Профессора Попова, дом 2

1. На территории объекта культурного наследия запрещаются строительство объектов капитального строительства и увеличение объемно-пространственных характеристик, существующих на территории объекта культурного наследия объектов капитального строительства; проведение земляных, строительных, мелиоративных и иных работ, за исключением работ по сохранению объекта культурного наследия или его отдельных элементов, сохранению историко-градостроительной или природной среды объекта культурного наследия.

2. На территории объекта культурного наследия разрешается ведение хозяйственной деятельности, не противоречащей требованиям обеспечения сохранности объекта культурного наследия и позволяющей обеспечить функционирование объекта культурного наследия в современных условиях.

3. Требования к осуществлению деятельности в границах территории объекта культурного наследия и требования к содержанию и использованию территории объекта культурного наследия устанавливаются законодательством Российской Федерации и Санкт-Петербурга об объектах культурного наследия.