



ПРАВИТЕЛЬСТВО САНКТ-ПЕТЕРБУРГА
КОМИТЕТ ПО ГОСУДАРСТВЕННОМУ КОНТРОЛЮ, ИСПОЛЬЗОВАНИЮ
И ОХРАНЕ ПАМЯТНИКОВ ИСТОРИИ И КУЛЬТУРЫ
РАСПОРЯЖЕНИЕ

окуд

20.01.2023

№ 56-рп

**Об утверждении границ и режима использования территории
объекта культурного наследия федерального значения
«Столбы верстовые (шесть)»**

В соответствии со статьей 3.1, подпунктом 10 пункта 2 статьи 33 Федерального закона от 25.06.2002 № 73-ФЗ «Об объектах культурного наследия (памятниках истории и культуры) народов Российской Федерации» и пунктом 3.12 Положения о Комитете по государственному контролю, использованию и охране памятников истории и культуры, утвержденного постановлением Правительства Санкт-Петербурга от 28.04.2004 № 651, на основании историко-культурного исследования, выполненного ООО «Росскарта» (от 13.10.2022 рег. № 01-43-26985/22-0-0):

1. Утвердить:

1.1. Границы территории объекта культурного наследия федерального значения «Столбы верстовые (шесть)», расположенного по адресу: Санкт-Петербург, Пулковское шоссе, согласно приложению № 1 к распоряжению.

1.2. Режим использования территории объекта культурного наследия федерального значения «Столбы верстовые (шесть)», расположенного по адресу: Санкт-Петербург, Пулковское шоссе, согласно приложению № 2 к распоряжению.

2. План границ территории объекта культурного наследия федерального значения «Столбы верстовые (шесть)», утвержденный КГИОП 03.09.2008, признать утратившим силу.

3. Начальнику отдела государственного реестра объектов культурного наследия обеспечить:

3.1. Направление в Управление Федеральной службы государственной регистрации, кадастра и картографии по Санкт-Петербургу, Комитет по градостроительству и архитектуре копий распоряжений в срок, не превышающий пяти рабочих дней со дня издания распоряжения.

3.2. Уведомление лиц, являющихся собственниками или иными законными владельцами объекта, указанного в пункте 1 распоряжения, в срок, не превышающий трех рабочих дней со дня издания распоряжения.

3.3. Размещение настоящего распоряжения в электронной форме в локальной компьютерной сети КГИОП и его официальное опубликование.

3.4. Внесение соответствующих изменений в «Геоинформационную базу данных по объектам культурного наследия, границам и режимам зон охраны на территории Санкт-Петербурга».

4. Контроль за выполнением распоряжения возложить на начальника Управления государственного реестра объектов культурного наследия.


Председатель КГИОП

A handwritten signature in black ink, consisting of a large, stylized initial 'S' followed by several loops and a horizontal line extending to the right.

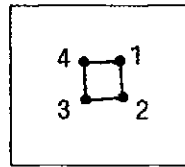
С.В. Макаров

Границы территории объекта культурного наследия федерального значения
«Столбы верстовые (шесть)» (далее – объект культурного наследия), расположенного по адресу:
Санкт-Петербург, Пулковское шоссе

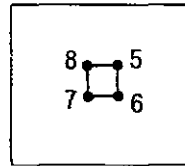
1. Схема границ территории объекта культурного наследия:



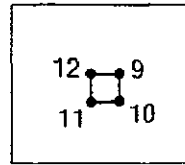
Выноска1



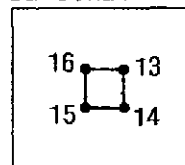
Выноска2



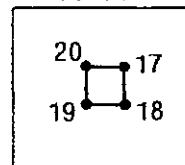
Выноска3



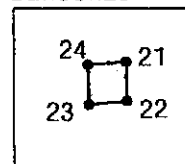
Выноска4



Выноска5

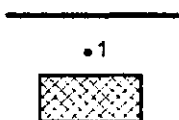


Выноска6



Масштаб 1:15000

Условные обозначения:



граница территории объекта культурного наследия
характерная точка границы территории объекта культурного наследия
территория, занимаемая объектом культурного наследия федерального значения

2. Перечень координат характерных точек границ территории
объекта культурного наследия:

Сведения о местоположении границ объекта					
1. Система координат		СК-1964			
2. Сведения о характерных точках границ объекта					
Обозначение характерных точек границ	Координаты, м		Метод определения координат характерной точки	Средняя квадратическая погрешность положения	Описание обозначения точки на местности (при наличии)
	Х	У			
1	2	3	4	5	6
1	83092.69	114141.82	Метод спутниковых геодезических измерений	0.10	—
2	83090.09	114142.05	Метод спутниковых геодезических измерений	0.10	—
3	83089.87	114139.30	Метод спутниковых геодезических измерений	0.10	—
4	83092.60	114139.18	Метод спутниковых геодезических измерений	0.10	—
1	83092.69	114141.82	Метод спутниковых геодезических измерений	0.10	—
5	82020.73	114177.68	Метод спутниковых геодезических измерений	0.10	—
6	82018.48	114177.73	Метод спутниковых геодезических измерений	0.10	—
7	82018.45	114175.52	Метод спутниковых геодезических измерений	0.10	—
8	82020.69	114175.44	Метод спутниковых геодезических измерений	0.10	—
5	82020.73	114177.68	Метод спутниковых геодезических измерений	0.10	—
9	80950.27	114212.96	Метод спутниковых геодезических измерений	0.10	—
10	80948.27	114212.98	Метод спутниковых геодезических измерений	0.10	—
11	80948.18	114210.92	Метод спутниковых геодезических измерений	0.10	—
12	80950.26	114210.88	Метод спутниковых геодезических измерений	0.10	—
9	80950.27	114212.96	Метод спутниковых геодезических измерений	0.10	—
13	79885.67	114248.95	Метод спутниковых геодезических измерений	0.10	—
14	79882.90	114249.00	Метод спутниковых геодезических измерений	0.10	—
15	79882.90	114246.14	Метод спутниковых геодезических измерений	0.10	—
16	79885.70	114246.15	Метод спутниковых геодезических измерений	0.10	—
13	79885.67	114248.95	Метод спутниковых геодезических измерений	0.10	—
17	78821.44	114283.13	Метод спутниковых геодезических измерений	0.10	—

18	78819.32	114283.14	Метод спутниковых геодезических измерений	0.10	—
19	78819.29	114281.02	Метод спутниковых геодезических измерений	0.10	—
20	78821.40	114281.01	Метод спутниковых геодезических измерений	0.10	—
17	78821.44	114283.13	Метод спутниковых геодезических измерений	0.10	—
21	77757.75	114318.82	Метод спутниковых геодезических измерений	0.10	—
22	77754.88	114318.91	Метод спутниковых геодезических измерений	0.10	—
23	77754.59	114316.11	Метод спутниковых геодезических измерений	0.10	—
24	77757.52	114316.03	Метод спутниковых геодезических измерений	0.10	—
21	77757.75	114318.82	Метод спутниковых геодезических измерений	0.10	—

Режим использования территории объекта культурного наследия федерального значения «Столбы верстовые (шесть)», расположенного по адресу: Санкт-Петербург, Пулковское шоссе

1. На территории объекта культурного наследия запрещаются: строительство объектов капитального строительства и увеличение объемно-пространственных характеристик существующих на территории объекта культурного наследия объектов капитального строительства; проведение земляных, строительных, мелиоративных и иных работ, за исключением работ по сохранению объекта культурного наследия или его отдельных элементов, сохранению историко-градостроительной или природной среды объекта культурного наследия.

2. На территории объекта культурного наследия разрешается ведение хозяйственной деятельности, не противоречащей требованиям обеспечения сохранности объекта культурного наследия и позволяющей обеспечить функционирование объекта культурного наследия в современных условиях.

3. Требования к осуществлению деятельности в границах территории объекта культурного наследия и требования к содержанию использования территории объекта культурного наследия устанавливаются законодательством Российской Федерации и Санкт-Петербурга об объектах культурного наследия.