



ПРАВИТЕЛЬСТВО САНКТ-ПЕТЕРБУРГА  
КОМИТЕТ ПО ГОСУДАРСТВЕННОМУ КОНТРОЛЮ, ИСПОЛЬЗОВАНИЮ  
И ОХРАНЕ ПАМЯТНИКОВ ИСТОРИИ И КУЛЬТУРЫ  
**РАСПОРЯЖЕНИЕ**

окуд

19.01.2023

№ 34-рп

**Об утверждении границ и режима использования территории  
объекта культурного наследия регионального значения  
«Дом, где в октябре 1917 г. состоялась конспиративная встреча  
членов ЦК РСДРП(б) по вопросу о подготовке вооруженного восстания»**

В соответствии со статьей 3.1, подпунктом 10 пункта 2 статьи 33 Федерального закона от 25.06.2002 № 73-ФЗ «Об объектах культурного наследия (памятниках истории и культуры) народов Российской Федерации» и пунктом 3.12 Положения о Комитете по государственному контролю, использованию и охране памятников истории и культуры, утвержденного постановлением Правительства Санкт-Петербурга от 28.04.2004 № 651, на основании историко-культурного исследования, выполненного ООО «Роскарта» (от 12.09.2022 рег. № 01-43-23970/22-0-0):

1. Утвердить:

1.1. Границы территории объекта культурного наследия регионального значения «Дом, где в октябре 1917 г. состоялась конспиративная встреча членов ЦК РСДРП(б) по вопросу о подготовке вооруженного восстания», расположенного по адресу: Санкт-Петербург, Энгельса пр., 92, согласно приложению № 1 к распоряжению.

1.2. Режим использования территории объекта культурного наследия регионального значения «Дом, где в октябре 1917 г. состоялась конспиративная встреча членов ЦК РСДРП(б) по вопросу о подготовке вооруженного восстания», расположенного по адресу: Санкт-Петербург, Энгельса пр., 92, согласно приложению № 2 к распоряжению.

2. План границ территории объекта культурного наследия регионального значения «Дом, где в октябре 1917 г. состоялась конспиративная встреча членов ЦК РСДРП(б) по вопросу о подготовке вооруженного восстания», утвержденный КГИОП 19.07.2011, признать утратившим силу.

3. Начальнику отдела государственного реестра объектов культурного наследия обеспечить:

3.1. Направление в Управление Федеральной службы государственной регистрации, кадастра и картографии по Санкт-Петербургу, Комитет по градостроительству и архитектуре копий распоряжений в срок, не превышающий пяти рабочих дней со дня издания распоряжения.

3.2. Уведомление лиц, являющихся собственниками или иными законными владельцами объекта, указанного в пункте 1 распоряжения, в срок, не превышающий трех рабочих дней со дня издания распоряжения.

3.3. Размещение настоящего распоряжения в электронной форме в локальной компьютерной сети КГИОП и его официальное опубликование.

3.4. Внесение соответствующих изменений в «Геоинформационную базу данных по объектам культурного наследия, границам и режимам зон охраны на территории Санкт-Петербурга».

4. Контроль за выполнением распоряжения возложить на начальника Управления государственного реестра объектов культурного наследия.

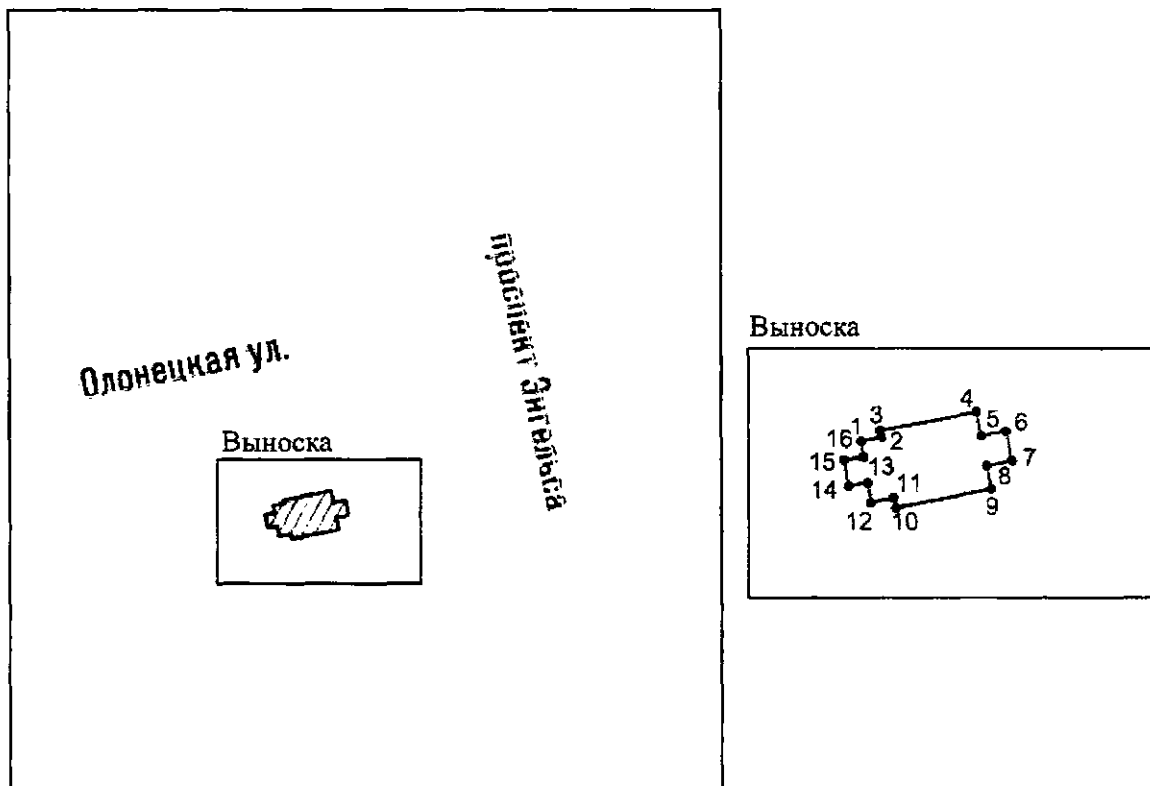
Председатель КГИОП



С.В. Макаров




Границы территории объекта культурного наследия регионального значения  
«Дом, где в октябре 1917 г. состоялась конспиративная встреча членов ЦК РСДРП(б) по вопросу  
о подготовке вооруженного восстания» (далее – объект культурного наследия), расположенного  
по адресу: Санкт-Петербург, Энгельса пр., 92

1. Схема границ территории объекта культурного наследия:



Масштаб 1:2000

Условные обозначения:

-  граница территории объекта культурного наследия
-  характерная точка границы территории объекта культурного наследия
-  территория, занимаемая объектом культурного наследия регионального значения

2. Перечень координат характерных точек границ территории  
объекта культурного наследия:

Сведения о местоположении границ объекта					
1. Система координат СК-1964					
2. Сведения о характерных точках границ объекта					
Обозначение характерных точек границ	Координаты, м		Метод определения координат характерной точки	Средняя квадратическая погрешность положения характерной точки (M <sub>t</sub> ), м	Описание обозначения точки на местности (при наличии)
	X	Y			
1	2	3	4	5	6
1	104064.00	113821.06	Геодезический метод	0.10	—
2	104064.47	113823.37	Геодезический метод	0.10	—
3	104065.18	113823.24	Геодезический метод	0.10	—
4	104067.26	113834.03	Геодезический метод	0.10	—
5	104064.57	113834.53	Геодезический метод	0.10	—
6	104065.10	113837.33	Геодезический метод	0.10	—
7	104061.77	113837.97	Геодезический метод	0.10	—
8	104061.24	113835.17	Геодезический метод	0.10	—
9	104058.62	113835.66	Геодезический метод	0.10	—
10	104056.49	113824.99	Геодезический метод	0.10	—
11	104057.62	113824.76	Геодезический метод	0.10	—
12	104057.09	113822.19	Геодезический метод	0.10	—
13	104059.35	113821.82	Геодезический метод	0.10	—
14	104059.00	113819.69	Геодезический метод	0.10	—
15	104061.88	113819.15	Геодезический метод	0.10	—
16	104062.24	113821.35	Геодезический метод	0.10	—
1	104064.00	113821.06	Геодезический метод	0.10	—

Режим использования территории объекта культурного наследия регионального значения «Дом, где в октябре 1917 г. состоялась конспиративная встреча членов ЦК РСДРП(б) по вопросу о подготовке вооруженного восстания», расположенного по адресу: Санкт-Петербург, Энгельса пр., 92

1. На территории объекта культурного наследия запрещаются: строительство объектов капитального строительства и увеличение объемно-пространственных характеристик существующих на территории объекта культурного наследия объектов капитального строительства; проведение земляных, строительных, мелиоративных и иных работ, за исключением работ по сохранению объекта культурного наследия или его отдельных элементов, сохранению историко-градостроительной или природной среды объекта культурного наследия.

2. На территории объекта культурного наследия разрешается ведение хозяйственной деятельности, не противоречащей требованиям обеспечения сохранности объекта культурного наследия и позволяющей обеспечить функционирование объекта культурного наследия в современных условиях.

3. Требования к осуществлению деятельности в границах территории объекта культурного наследия и требования к содержанию использования территории объекта культурного наследия устанавливаются законодательством Российской Федерации и Санкт-Петербурга об объектах культурного наследия.