



ПРАВИТЕЛЬСТВО САНКТ-ПЕТЕРБУРГА  
КОМИТЕТ ПО ГОСУДАРСТВЕННОМУ КОНТРОЛЮ, ИСПОЛЬЗОВАНИЮ  
И ОХРАНЕ ПАМЯТНИКОВ ИСТОРИИ И КУЛЬТУРЫ  
**РАСПОРЯЖЕНИЕ**

окул

18.01.2023

№ 26-рп

**Об утверждении границ и режима использования территории объекта культурного наследия регионального значения «Дом, в котором в 1917 г. находилось Русское бюро Центрального комитета РСДРП(б) и состоялось совещание руководителей Военной организации Центрального комитета РСДРП(б) (кв.4)»**

В соответствии со статьей 3.1, подпунктом 10 пункта 2 статьи 33 Федерального закона от 25.06.2002 № 73-ФЗ «Об объектах культурного наследия (памятниках истории и культуры) народов Российской Федерации» и пунктом 3.12 Положения о Комитете по государственному контролю, использованию и охране памятников истории и культуры, утвержденного постановлением Правительства Санкт-Петербурга от 28.04.2004 № 651, на основании историко-культурного исследования, выполненного ООО «Росскарта» (от 12.09.2022 рег. № 01-43-23969/22-0-0):

1. Утвердить:

1.1. Границы территории объекта культурного наследия регионального значения «Дом, в котором в 1917 г. находилось Русское бюро Центрального комитета РСДРП(б) и состоялось совещание руководителей Военной организации Центрального комитета РСДРП(б) (кв.4)», расположенного по адресу: Санкт-Петербург, Сердобольская ул., 35, согласно приложению № 1 к распоряжению.

1.2. Режим использования территории объекта культурного наследия регионального значения «Дом, в котором в 1917 г. находилось Русское бюро Центрального комитета РСДРП(б) и состоялось совещание руководителей Военной организации Центрального комитета РСДРП(б) (кв.4)», расположенного по адресу: Санкт-Петербург, Сердобольская ул., 35, согласно приложению № 2 к распоряжению.

2. План границ территории объекта культурного наследия регионального значения «Дом, в котором в 1917 г. находилось Русское бюро Центрального комитета РСДРП(б) и состоялось совещание руководителей Военной организации Центрального комитета РСДРП(б) (кв.4)», утвержденный КГИОП 27.02.2008, признать утратившим силу.

3. Начальнику отдела государственного реестра объектов культурного наследия обеспечить:

3.1. Направление в Управление Федеральной службы государственной регистрации, кадастра и картографии по Санкт-Петербургу, Комитет по градостроительству и архитектуре копий распоряжений в срок, не превышающий пяти рабочих дней со дня издания распоряжения.

3.2. Уведомление лиц, являющихся собственниками или иными законными владельцами объекта, указанного в пункте 1 распоряжения, в срок, не превышающий трех рабочих дней со дня издания распоряжения.

3.3. Размещение настоящего распоряжения в электронной форме в локальной компьютерной сети КГИОП и его официальное опубликование.

3.4. Внесение соответствующих изменений в «Геоинформационную базу данных по объектам культурного наследия, границам и режимам зон охраны на территории Санкт-Петербурга».

4. Контроль за выполнением распоряжения возложить на начальника Управления государственного реестра объектов культурного наследия.

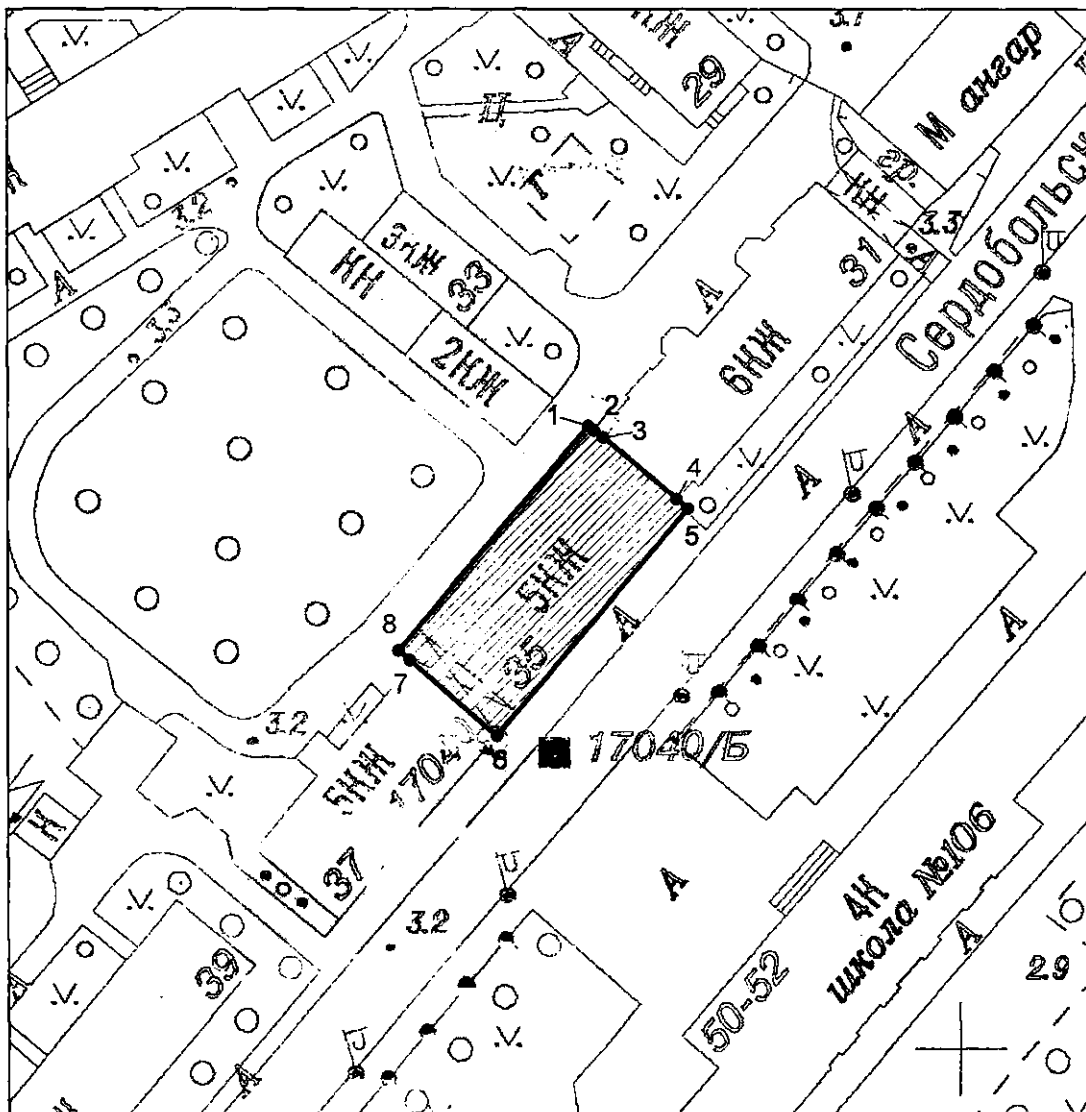
**Председатель КГИОП**



**С.В. Макаров**




Границы территории объекта культурного наследия регионального значения  
«Дом, в котором в 1917 г. находилось Русское бюро Центрального комитета РСДРП(б) и  
состоялось совещание руководителей Военной организации Центрального комитета РСДРП(б)  
(кв.4)» (далее – объект культурного наследия), расположенного по адресу: Санкт-Петербург,  
Сердобольская ул., 35

1. Схема границ территории объекта культурного наследия:



Масштаб 1:1000

Условные обозначения:

-  граница территории объекта культурного наследия
-  характеристическая точка границы территории объекта культурного наследия
-  территория, занимаемая объектом культурного наследия регионального значения

2. Перечень координат характерных точек границ территории  
объекта культурного наследия:

Сведения о местоположении границ объекта					
1. Система координат <u>СК-1964</u>					
2. Сведения о характерных точках границ объекта					
Обозначение характерных точек границ	Координаты, м		Метод определения координат характерной точки	Средняя квадратическая погрешность положения характерной точки (M <sub>t</sub> ), м	Описание обозначения точки на местности (при наличии)
	X	Y			
1	2	3	4	5	6
1	100282.65	113750.86	Метод спутниковых геодезических измерений (определений)	0.10	–
2	100282.08	113751.60	Метод спутниковых геодезических измерений (определений)	0.10	–
3	100281.14	113752.83	Метод спутниковых геодезических измерений (определений)	0.10	–
4	100272.95	113762.48	Метод спутниковых геодезических измерений (определений)	0.10	–
5	100271.63	113763.95	Метод спутниковых геодезических измерений (определений)	0.10	–
6	100241.87	113738.68	Метод спутниковых геодезических измерений (определений)	0.10	–
7	100251.77	113727.22	Метод спутниковых геодезических измерений (определений)	0.10	–
8	100253.06	113725.70	Метод спутниковых геодезических измерений (определений)	0.10	–
1	100282.65	113750.86	Метод спутниковых геодезических измерений (определений)	0.10	–

Режим использования территории объекта культурного наследия регионального значения «Дом, в котором в 1917 г. находилось Русское бюро Центрального комитета РСДРП(б) и состоялось совещание руководителей Военной организации Центрального комитета РСДРП(б) (кв.4)», расположенного по адресу: Санкт-Петербург, Сердобольская ул., 35

1. На территории объекта культурного наследия запрещаются: строительство объектов капитального строительства и увеличение объемно-пространственных характеристик существующих на территории объекта культурного наследия объектов капитального строительства; проведение земляных, строительных, мелиоративных и иных работ, за исключением работ по сохранению объекта культурного наследия или его отдельных элементов, сохранению историко-градостроительной или природной среды объекта культурного наследия.

2. На территории объекта культурного наследия разрешается ведение хозяйственной деятельности, не противоречащей требованиям обеспечения сохранности объекта культурного наследия и позволяющей обеспечить функционирование объекта культурного наследия в современных условиях.

3. Требования к осуществлению деятельности в границах территории объекта культурного наследия и требования к содержанию использования территории объекта культурного наследия устанавливаются законодательством Российской Федерации и Санкт-Петербурга об объектах культурного наследия.