



ПРАВИТЕЛЬСТВО САНКТ-ПЕТЕРБУРГА
КОМИТЕТ ПО ГОСУДАРСТВЕННОМУ КОНТРОЛЮ, ИСПОЛЬЗОВАНИЮ
И ОХРАНЕ ПАМЯТНИКОВ ИСТОРИИ И КУЛЬТУРЫ

РАСПОРЯЖЕНИЕ

окуд

18.01.2023

№ 19-рп

**Об утверждении предмета охраны
объекта культурного наследия регионального значения
«Бульвары по бывшей Санкт-Петербургской улице»**

В соответствии с подпунктом 10 пункта 2 статьи 33 Федерального закона от 25.06.2002 № 73-ФЗ «Об объектах культурного наследия (памятниках истории и культуры) народов Российской Федерации» и пунктом 3.12 Положения о Комитете по государственному контролю, использованию и охране памятников истории и культуры, утвержденного постановлением Правительства Санкт-Петербурга от 28.04.2004 № 651:

1. Утвердить предмет охраны объекта культурного наследия регионального значения «Бульвары по бывшей Санкт-Петербургской улице», расположенного по адресу: Санкт-Петербург, г. Красное Село, пр. Ленина, согласно приложению к настоящему распоряжению.

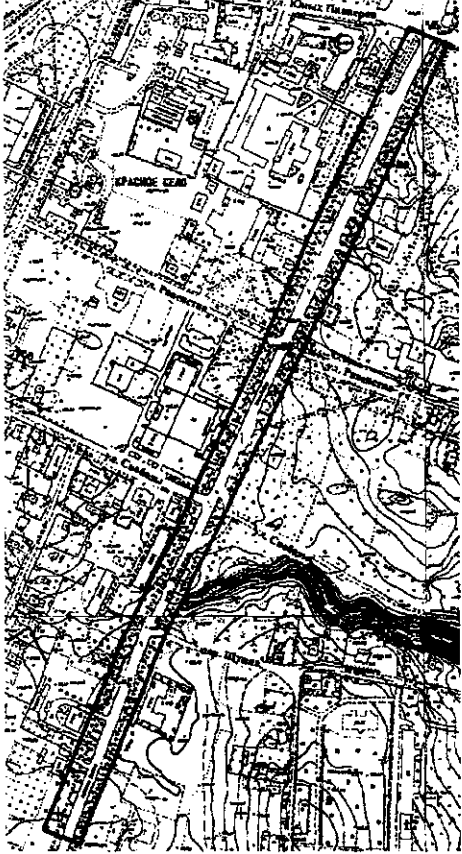


2. Начальнику отдела государственного реестра объектов культурного наследия Управления государственного реестра объектов культурного наследия обеспечить размещение настоящего распоряжения в электронной форме в локальной компьютерной сети КГИОП и его официальное опубликование.






3. Контроль за выполнением распоряжения возложить на начальника Управления государственного реестра объектов культурного наследия.


Заместитель председателя КГИОП

Г.Р. Аганова

Предмет охраны объекта культурного наследия регионального значения
«Бульвары по бывшей Санкт-Петербургской улице»
Санкт-Петербург, г. Красное Село, пр. Ленина

№ пп	Виды предметов охраны	Элементы предметов охраны	Фотофиксация
1	2	3	4
1	<p>Объемно-пространственное и планировочное решение, насаждения:</p>	<p>планировочная и градостроительная роль, ансамбля в развитии застройки центральной части г. Красное Село как оформление основной магистрали города</p> <p>исторические (здесь и далее под историческим указывается бытование объекта по состоянию на 1917 г.) местоположение и направление бульваров вдоль проспекта Ленина и прилегающих к нему тротуаров с северо-востока на юго-запад по обеим сторонам от трассы проспекта;</p> <p>историческая трассировка и габариты дорог (проезжей части и тротуаров);</p>	  

		<p>элементы регулярной композиции (двухрядные посадки вдоль трассы пр. Ленина и прилегающих к ней тротуаров по обеим сторонам);</p>	 
		<p>визуальная и композиционная связь с прилегающим с юго-восточной части объектом культурного наследия регионального значения «Дворцовый парк»</p>	
		<p>ровный рельеф объекта, перерезаемый оврагом в юго-западной части у переулка Щупа;</p>	
		<p>ландшафтные группы и насаждения:</p> <p>двухрядные разновозрастные посадки смешанного состава (липа мелколистная, ясень обыкновенный, вяз шершавый); отдельные старовозрастные посадки лип мелколистных.</p>	

			 The table contains two black and white photographs of trees in a snowy landscape. The top photograph shows a large, dark tree trunk in the foreground, with a path leading through a dense forest of bare trees. The ground is covered in snow, and a fence is visible in the background. The bottom photograph shows a similar scene with several tree trunks in the foreground and a path leading through a snowy forest. The lighting is bright, creating high contrast between the dark trees and the white snow.
--	--	--	---