



ПРАВИТЕЛЬСТВО САНКТ-ПЕТЕРБУРГА
КОМИТЕТ ПО ГОСУДАРСТВЕННОМУ КОНТРОЛЮ, ИСПОЛЬЗОВАНИЮ
И ОХРАНЕ ПАМЯТНИКОВ ИСТОРИИ И КУЛЬТУРЫ
РАСПОРЯЖЕНИЕ

окуд

11.01.2023

№ 11-рп

**Об утверждении границ и режима использования территории
объекта культурного наследия федерального значения
«Место, где 27 января 1837 г. состоялась дуэль поэта Пушкина А.С. с Дантесом Э.»**

В соответствии со статьей 3.1, подпунктом 10 пункта 2 статьи 33 Федерального закона от 25.06.2002 № 73-ФЗ «Об объектах культурного наследия (памятниках истории и культуры) народов Российской Федерации» и пунктом 3.12 Положения о Комитете по государственному контролю, использованию и охране памятников истории и культуры, утвержденного постановлением Правительства Санкт-Петербурга от 28.04.2004 № 651, на основании историко-культурного исследования, выполненного ООО «Росскарта» (от 12.09.2022 рег. № 01-43-23969/22-0-0):

1. Утвердить:

1.1. Границы территории объекта культурного наследия федерального значения «Место, где 27 января 1837 г. состоялась дуэль поэта Пушкина А.С. с Дантесом Э.», расположенного по адресу: Санкт-Петербург, Коломяжский просп., сквер у ж.д.ст. Новая деревня, согласно приложению № 1 к распоряжению.

1.2. Режим использования территории объекта культурного наследия федерального значения «Место, где 27 января 1837 г. состоялась дуэль поэта Пушкина А.С. с Дантесом Э.», расположенного по адресу: Санкт-Петербург, Коломяжский просп., сквер у ж.д.ст. Новая деревня, согласно приложению № 2 к распоряжению.

2. План границ территории объекта культурного наследия федерального значения «Место, где 27 января 1837 г. состоялась дуэль поэта Пушкина А.С. с Дантесом Э.», утвержденный КГИОП 19.11.2003, признать утратившим силу.

3. Начальнику отдела государственного реестра объектов культурного наследия обеспечить:

3.1. Направление в Управление Федеральной службы государственной регистрации, кадастра и картографии по Санкт-Петербургу, Комитет по градостроительству и архитектуре копий распоряжений в срок, не превышающий пяти рабочих дней со дня издания распоряжения.

3.2. Уведомление лиц, являющихся собственниками или иными законными владельцами объекта, указанного в пункте 1 распоряжения, в срок, не превышающий трех рабочих дней со дня издания распоряжения.

3.3. Размещение настоящего распоряжения в электронной форме в локальной компьютерной сети КГИОП и его официальное опубликование.

3.4. Внесение соответствующих изменений в «Геоинформационную базу данных по объектам культурного наследия, границам и режимам зон охраны на территории Санкт-Петербурга».

4. Контроль за выполнением распоряжения возложить на начальника Управления государственного реестра объектов культурного наследия.

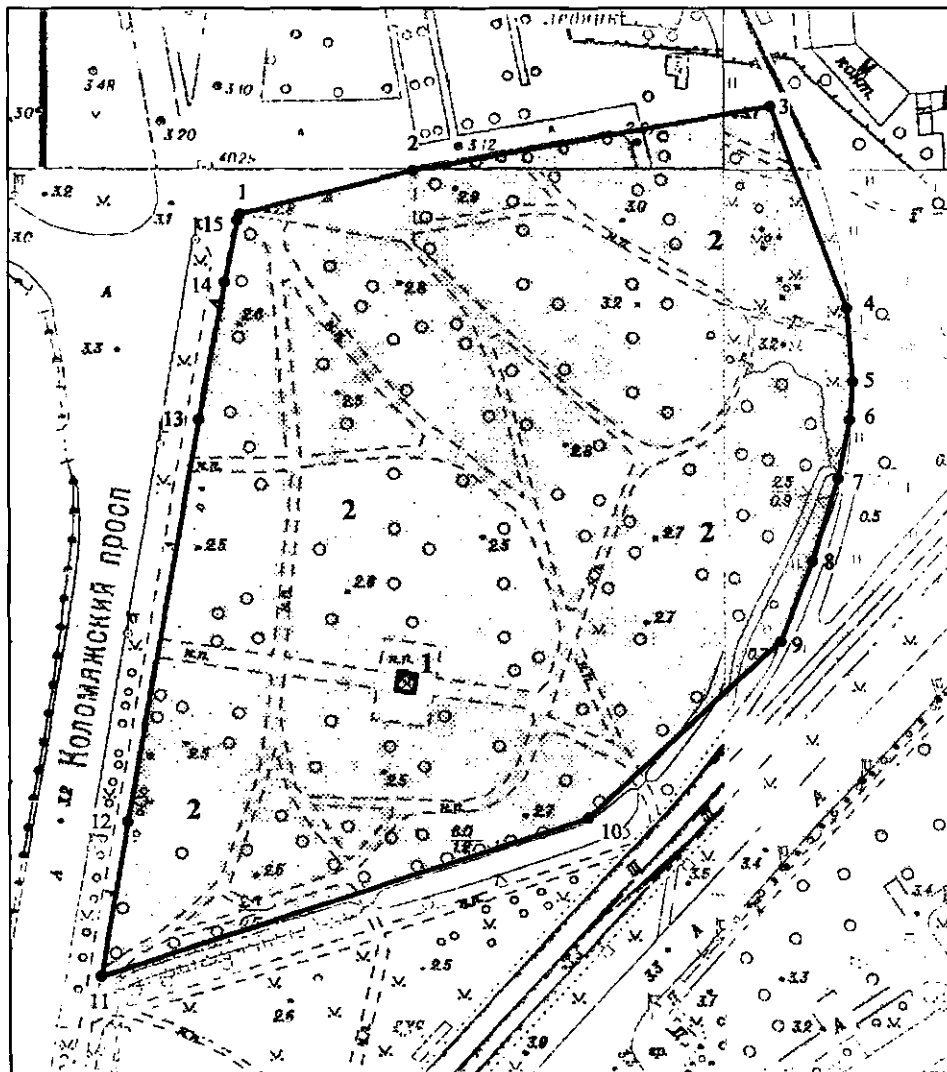
Председатель КГИОП

A handwritten signature in black ink, consisting of a large, stylized initial 'С' followed by several loops and a long horizontal stroke extending to the right.

С.В. Макаров




Границы территории объекта культурного наследия федерального значения
«Место, где 27 января 1837 г. состоялась дуэль поэта Пушкина А.С. с Дантесом Э.» (далее –
объект культурного наследия), расположенного по адресу: Санкт-Петербург, Коломяжский просп.,
сквер у ж.д.ст. Новая деревня

1. Схема границ территории объекта культурного наследия:



Масштаб 1:2000

Условные обозначения:

-  граница территории объекта культурного наследия
-  характерная точка границы территории объекта культурного наследия
-  территория, занимаемая объектом культурного наследия федерального значения

Экспликация:

- 1. Обелиск;
- 2. Сквер.

2. Перечень координат характерных точек границ территории
объекта культурного наследия:

Сведения о местоположении границ объекта					
1. Система координат <u>СК-1964</u>					
2. Сведения о характерных точках границ объекта					
Обозначение характерных точек границ	Координаты, м		Метод определения координат характерной точки	Средняя квадратическая погрешность положения характерной точки (M _t), м	Описание обозначения точки на местности (при наличии)
	X	Y			
1	2	3	4	5	6
1	100988.06	112867.01	Метод спутниковых геодезических измерений (определений)	0.10	–
2	100999.95	112914.74	Метод спутниковых геодезических измерений (определений)	0.10	–
3	101017.46	113012.95	Метод спутниковых геодезических измерений (определений)	0.10	–
4	100961.53	113033.95	Метод спутниковых геодезических измерений (определений)	0.10	–
5	100941.30	113035.66	Метод спутниковых геодезических измерений (определений)	0.10	–
6	100930.70	113034.73	Метод спутниковых геодезических измерений (определений)	0.10	–
7	100914.71	113031.57	Метод спутниковых геодезических измерений (определений)	0.10	–
8	100892.37	113024.35	Метод спутниковых геодезических измерений (определений)	0.10	–
9	100870.07	113015.57	Метод спутниковых геодезических измерений (определений)	0.10	–
10	100821.15	112962.39	Метод спутниковых геодезических измерений (определений)	0.10	–
11	100777.81	112828.44	Метод спутниковых геодезических измерений (определений)	0.10	–
12	100820.57	112835.82	Метод спутниковых геодезических измерений (определений)	0.10	–
13	100931.08	112855.59	Метод спутниковых геодезических измерений (определений)	0.10	–

14	100969.14	112862.86	Метод спутниковых геодезических измерений (определений)	0.10	–
15	100986.27	112866.26	Метод спутниковых геодезических измерений (определений)	0.10	–
1	100988.06	112867.01	Метод спутниковых геодезических измерений (определений)	0.10	–

3. Сведения о характерных точках части (частей) границы объекта

Обозначение характерных точек части границы	Координаты, м		Метод определения координат характерной точки	Средняя квадратическая погрешность положения характерной точки (M_t), м	Описание обозначения точки на местности (при наличии)
	X	Y			
1	2	3	4	5	6
–	–	–	–	–	–

Приложение №2
к распоряжению КГИОП
от 11.01.2023 № 11-рп

Режим использования территории объекта культурного наследия федерального значения
«Место, где 27 января 1837 г. состоялась дуэль поэта Пушкина А.С. с Дантесом Э.»,
расположенного по адресу: Санкт-Петербург, Коломяжский просп., сквер у ж.д.ст. Новая деревня

1. На территории объекта культурного наследия запрещаются: строительство объектов капитального строительства и увеличение объемно-пространственных характеристик существующих на территории объекта культурного наследия объектов капитального строительства; проведение земляных, строительных, мелиоративных и иных работ, за исключением работ по сохранению объекта культурного наследия или его отдельных элементов, сохранению историко-градостроительной или природной среды объекта культурного наследия.

2. На территории объекта культурного наследия разрешается ведение хозяйственной деятельности, не противоречащей требованиям обеспечения сохранности объекта культурного наследия и позволяющей обеспечить функционирование объекта культурного наследия в современных условиях.

3. Требования к осуществлению деятельности в границах территории объекта культурного наследия и требования к содержанию использования территории объекта культурного наследия устанавливаются законодательством Российской Федерации и Санкт-Петербурга об объектах культурного наследия.