



ПРАВИТЕЛЬСТВО САНКТ-ПЕТЕРБУРГА
КОМИТЕТ ПО ГОСУДАРСТВЕННОМУ КОНТРОЛЮ, ИСПОЛЬЗОВАНИЮ
И ОХРАНЕ ПАМЯТНИКОВ ИСТОРИИ И КУЛЬТУРЫ
РАСПОРЯЖЕНИЕ

окуд

27.12.2022

№ 623-рп

**Об утверждении границ и режима использования территории
объекта культурного наследия федерального значения «Дом губернский 3-й»**

В соответствии со статьей 3.1, подпунктом 10 пункта 2 статьи 33 Федерального закона от 25.06.2002 № 73-ФЗ «Об объектах культурного наследия (памятниках истории и культуры) народов Российской Федерации» и пунктом 3.12 Положения о Комитете по государственному контролю, использованию и охране памятников истории и культуры, утвержденного постановлением Правительства Санкт-Петербурга от 28.04.2004 № 651, на основании историко-культурного исследования, выполненного ООО «Росскарта» (от 12.09.2022 рег. № 01-43-23970/22-0-0):

1. Утвердить:

1.1. Границы территории объекта культурного наследия федерального значения «Дом губернский 3-й», расположенного по адресу: Санкт-Петербург, г. Кронштадт, Петровская ул., 10, корп. 2, согласно приложению № 1 к распоряжению.

1.2. Режим использования территории объекта культурного наследия федерального значения «Дом губернский 3-й», расположенного по адресу: Санкт-Петербург, г. Кронштадт, Петровская ул., 10, корп. 2, согласно приложению № 2 к распоряжению.

2. Начальнику отдела государственного реестра объектов культурного наследия обеспечить:

2.1. Направление в Управление Федеральной службы государственной регистрации, кадастра и картографии по Санкт-Петербургу, Комитет по градостроительству и архитектуре копий распоряжений в срок, не превышающий пяти рабочих дней со дня издания распоряжения.


2.2. Уведомление лиц, являющихся собственниками или иными законными владельцами объекта, указанного в пункте 1 распоряжения, в срок, не превышающий трех рабочих дней со дня издания распоряжения.

2.3. Размещение настоящего распоряжения в электронной форме в локальной компьютерной сети КГИОП и его официальное опубликование.

2.4. Внесение соответствующих изменений в «Геоинформационную базу данных по объектам культурного наследия, границам и режимам зон охраны на территории Санкт-Петербурга».

3. Контроль за выполнением распоряжения возложить на начальника Управления государственного реестра объектов культурного наследия.

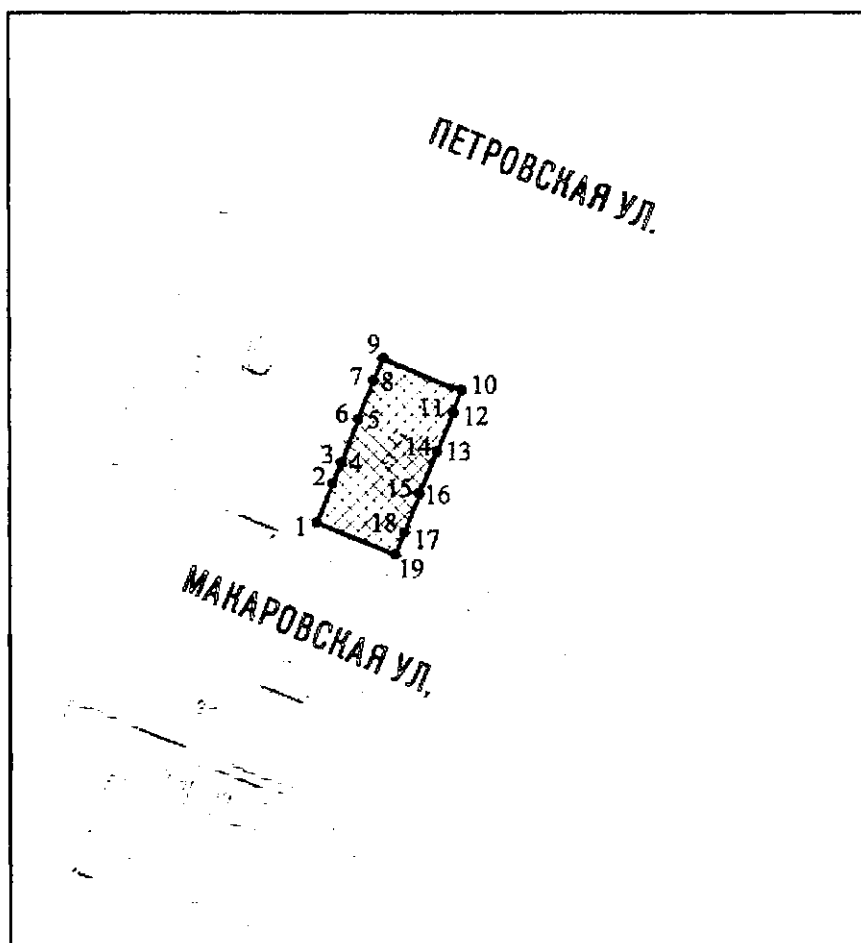
Председатель КГИОП

A large, stylized handwritten signature in black ink, consisting of a large loop on the left and several sweeping strokes on the right.

С.В. Макаров


Границы территории объекта культурного наследия федерального значения
«Дом губернский 3-й» (далее – объект культурного наследия), расположенного по адресу:
Санкт-Петербург, г. Кронштадт, Петровская ул., 10, корп. 2

1. Схема границ территории объекта культурного наследия:



Масштаб 1:2000

Условные обозначения:

- граница территории объекта культурного наследия
- 1 характерная точка границы территории объекта культурного наследия
-  территория, занимаемая объектом культурного наследия федерального значения

2. Перечень координат характерных точек границ территории
объекта культурного наследия:

Сведения о местоположении границ объекта					
1. Система координат СК-1964					
2. Сведения о характерных точках границ объекта					
Обозначение характерных точек границ	Координаты, м		Метод определения координат характерной точки	Средняя квадратическая погрешность положения характерной точки (M _t), м	Описание обозначения точки на местности (при наличии)
	X	Y			
1	2	3	4	5	6
1	99928.52	83530.95	Геодезический метод	0.10	–
2	99937.02	83534.27	Геодезический метод	0.10	–
3	99941.68	83536.17	Геодезический метод	0.10	–
4	99941.62	83536.33	Геодезический метод	0.10	–
5	99950.85	83540.09	Геодезический метод	0.10	–
6	99950.91	83539.94	Геодезический метод	0.10	–
7	99959.18	83543.24	Геодезический метод	0.10	–
8	99959.12	83543.39	Геодезический метод	0.10	–
9	99964.05	83545.36	Геодезический метод	0.10	–
10	99957.08	83562.42	Геодезический метод	0.10	–
11	99952.33	83560.51	Геодезический метод	0.10	–
12	99952.27	83560.67	Геодезический метод	0.10	–
13	99943.89	83557.13	Геодезический метод	0.10	–
14	99943.95	83556.97	Геодезический метод	0.10	–
15	99934.80	83553.22	Геодезический метод	0.10	–
16	99934.74	83553.38	Геодезический метод	0.10	–
17	99926.42	83549.99	Геодезический метод	0.10	–
18	99926.48	83549.83	Геодезический метод	0.10	–
19	99921.63	83547.89	Геодезический метод	0.10	–
1	99928.52	83530.95	Геодезический метод	0.10	–

Режим использования территории объекта культурного наследия федерального значения
«Дом губернский 3-й», расположенного по адресу: Санкт-Петербург, г. Кронштадт,
Петровская ул., 10, корп. 2

1. На территории объекта культурного наследия запрещаются: строительство объектов капитального строительства и увеличение объемно-пространственных характеристик существующих на территории объекта культурного наследия объектов капитального строительства; проведение земляных, строительных, мелиоративных и иных работ, за исключением работ по сохранению объекта культурного наследия или его отдельных элементов, сохранению историко-градостроительной или природной среды объекта культурного наследия.

2. На территории объекта культурного наследия разрешается ведение хозяйственной деятельности, не противоречащей требованиям обеспечения сохранности объекта культурного наследия и позволяющей обеспечить функционирование объекта культурного наследия в современных условиях.

3. Требования к осуществлению деятельности в границах территории объекта культурного наследия и требования к содержанию использования территории объекта культурного наследия устанавливаются законодательством Российской Федерации и Санкт-Петербурга об объектах культурного наследия.