



ПРАВИТЕЛЬСТВО САНКТ-ПЕТЕРБУРГА
КОМИТЕТ ПО ГОСУДАРСТВЕННОМУ КОНТРОЛЮ, ИСПОЛЬЗОВАНИЮ
И ОХРАНЕ ПАМЯТНИКОВ ИСТОРИИ И КУЛЬТУРЫ
РАСПОРЯЖЕНИЕ

окуд

27.12.2022

№ 621-рп

**Об утверждении границ и режима использования территории
объекта культурного наследия федерального значения «Дом губернский 1-й»**

В соответствии со статьей 3.1, подпунктом 10 пункта 2 статьи 33 Федерального закона от 25.06.2002 № 73-ФЗ «Об объектах культурного наследия (памятниках истории и культуры) народов Российской Федерации» и пунктом 3.12 Положения о Комитете по государственному контролю, использованию и охране памятников истории и культуры, утвержденного постановлением Правительства Санкт-Петербурга от 28.04.2004 № 651, на основании историко-культурного исследования, выполненного ООО «Росскарта» (от 12.09.2022 рег. № 01-43-23970/22-0-0):

1. Утвердить:

1.1. Границы территории объекта культурного наследия федерального значения «Дом губернский 1-й», расположенного по адресу: Санкт-Петербург, г. Кронштадт, Петровская ул., 8, корп. 2, согласно приложению № 1 к распоряжению.

1.2. Режим использования территории объекта культурного наследия федерального значения «Дом губернский 1-й», расположенного по адресу: Санкт-Петербург, г. Кронштадт, Петровская ул., 8, корп. 2, согласно приложению № 2 к распоряжению.

2. Начальнику отдела государственного реестра объектов культурного наследия обеспечить:

2.1. Направление в Управление Федеральной службы государственной регистрации, кадастра и картографии по Санкт-Петербургу, Комитет по градостроительству и архитектуре копий распоряжений в срок, не превышающий пяти рабочих дней со дня издания распоряжения.

2.2. Уведомление лиц, являющихся собственниками или иными законными владельцами объекта, указанного в пункте 1 распоряжения, в срок, не превышающий трех рабочих дней со дня издания распоряжения.

2.3. Размещение настоящего распоряжения в электронной форме в локальной компьютерной сети КГИОП и его официальное опубликование.

2.4. Внесение соответствующих изменений в «Геоинформационную базу данных по объектам культурного наследия, границам и режимам зон охраны на территории Санкт-Петербурга».

3. Контроль за выполнением распоряжения возложить на начальника Управления государственного реестра объектов культурного наследия.

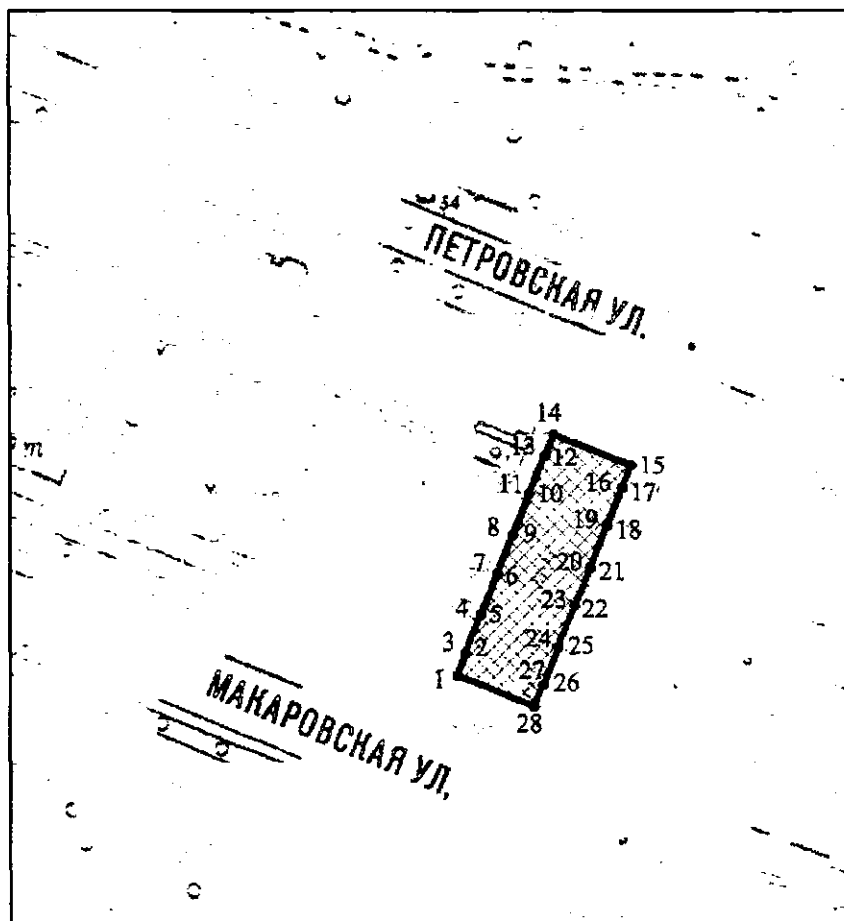
Председатель КГИОП

A large, stylized handwritten signature in black ink, consisting of a large loop on the left and several sweeping strokes on the right.

С.В. Макаров




Границы территории объекта культурного наследия федерального значения
«Дом губернский 1-й» (далее – объект культурного наследия), расположенного по адресу:
Санкт-Петербург, г. Кронштадт, Петровская ул., 8, корп. 2

1. Схема границ территории объекта культурного наследия:



Масштаб 1:2000

Условные обозначения:

-  граница территории объекта культурного наследия
-  • 1 характеристическая точка границы территории объекта культурного наследия
-  территория, занимаемая объектом культурного наследия федерального значения

2. Перечень координат характерных точек границ территории
объекта культурного наследия:

Сведения о местоположении границ объекта					
1. Система координат СК-1964					
2. Сведения о характерных точках границ объекта					
Обозначение характерных точек границ	Координаты, м		Метод определения координат характерной точки	Средняя квадратическая погрешность положения характерной точки (M _t), м	Описание обозначения точки на местности (при наличии)
	X	Y			
1	2	3	4	5	6
1	99891.76	83621.07	Геодезический метод	0.10	–
2	99896.65	83622.93	Геодезический метод	0.10	–
3	99896.71	83622.78	Геодезический метод	0.10	–
4	99905.13	83626.22	Геодезический метод	0.10	–
5	99905.07	83626.37	Геодезический метод	0.10	–
6	99914.18	83630.07	Геодезический метод	0.10	–
7	99914.24	83629.92	Геодезический метод	0.10	–
8	99922.62	83633.30	Геодезический метод	0.10	–
9	99922.56	83633.45	Геодезический метод	0.10	–
10	99931.76	83637.18	Геодезический метод	0.10	–
11	99931.82	83637.03	Геодезический метод	0.10	–
12	99940.22	83640.44	Геодезический метод	0.10	–
13	99940.16	83640.60	Геодезический метод	0.10	–
14	99945.05	83642.55	Геодезический метод	0.10	–
15	99938.11	83659.60	Геодезический метод	0.10	–
16	99933.11	83657.61	Геодезический метод	0.10	–
17	99933.06	83657.73	Геодезический метод	0.10	–
18	99924.69	83654.32	Геодезический метод	0.10	–
19	99924.74	83654.20	Геодезический метод	0.10	–
20	99915.59	83650.49	Геодезический метод	0.10	–
21	99915.54	83650.61	Геодезический метод	0.10	–
22	99907.18	83647.23	Геодезический метод	0.10	–
23	99907.23	83647.11	Геодезический метод	0.10	–
24	99898.13	83643.34	Геодезический метод	0.10	–
25	99898.07	83643.50	Геодезический метод	0.10	–
26	99889.66	83640.13	Геодезический метод	0.10	–

27	99889.72	83639.97	Геодезический метод	0.10	-
28	99884.88	83638.04	Геодезический метод	0.10	-
1	99891.76	83621.07	Геодезический метод	0.10	-

Режим использования территории объекта культурного наследия федерального значения
«Дом губернский 1-й», расположенного по адресу: Санкт-Петербург, г. Кронштадт,
Петровская ул., 8, корп. 2

1. На территории объекта культурного наследия запрещаются: строительство объектов капитального строительства и увеличение объемно-пространственных характеристик существующих на территории объекта культурного наследия объектов капитального строительства; проведение земляных, строительных, мелиоративных и иных работ, за исключением работ по сохранению объекта культурного наследия или его отдельных элементов, сохранению историко-градостроительной или природной среды объекта культурного наследия.

2. На территории объекта культурного наследия разрешается ведение хозяйственной деятельности, не противоречащей требованиям обеспечения сохранности объекта культурного наследия и позволяющей обеспечить функционирование объекта культурного наследия в современных условиях.

3. Требования к осуществлению деятельности в границах территории объекта культурного наследия и требования к содержанию использования территории объекта культурного наследия устанавливаются законодательством Российской Федерации и Санкт-Петербурга об объектах культурного наследия.