



ПРАВИТЕЛЬСТВО САНКТ-ПЕТЕРБУРГА
КОМИТЕТ ПО ГОСУДАРСТВЕННОМУ КОНТРОЛЮ, ИСПОЛЬЗОВАНИЮ
И ОХРАНЕ ПАМЯТНИКОВ ИСТОРИИ И КУЛЬТУРЫ
РАСПОРЯЖЕНИЕ

окуд

27.12.2022

№ 625-рп

**Об утверждении границ и режима использования территории
объекта культурного наследия федерального значения «Дом губернский 5-й»**

В соответствии со статьей 3.1, подпунктом 10 пункта 2 статьи 33 Федерального закона от 25.06.2002 № 73-ФЗ «Об объектах культурного наследия (памятниках истории и культуры) народов Российской Федерации» и пунктом 3.12 Положения о Комитете по государственному контролю, использованию и охране памятников истории и культуры, утвержденного постановлением Правительства Санкт-Петербурга от 28.04.2004 № 651, на основании историко-культурного исследования, выполненного ООО «Роскарта» (от 12.09.2022 рег. № 01-43-23970/22-0-0):

1. Утвердить:

1.1. Границы территории объекта культурного наследия федерального значения «Дом губернский 5-й», расположенного по адресу: Санкт-Петербург, г. Кронштадт, Петровская ул., 12, корп. 2, согласно приложению № 1 к распоряжению.

1.2. Режим использования территории объекта культурного наследия федерального значения «Дом губернский 5-й», расположенного по адресу: Санкт-Петербург, г. Кронштадт, Петровская ул., 12, корп. 2, согласно приложению № 2 к распоряжению.

2. Начальнику отдела государственного реестра объектов культурного наследия обеспечить:

2.1. Направление в Управление Федеральной службы государственной регистрации, кадастра и картографии по Санкт-Петербургу, Комитет по градостроительству и архитектуре копий распоряжений в срок, не превышающий пяти рабочих дней со дня издания распоряжения.

2.2. Уведомление лиц, являющихся собственниками или иными законными владельцами объекта, указанного в пункте 1 распоряжения, в срок, не превышающий трех рабочих дней со дня издания распоряжения.

2.3. Размещение настоящего распоряжения в электронной форме в локальной компьютерной сети КГИОП и его официальное опубликование.

2.4. Внесение соответствующих изменений в «Геоинформационную базу данных по объектам культурного наследия, границам и режимам зон охраны на территории Санкт-Петербурга».

3. Контроль за выполнением распоряжения возложить на начальника Управления государственного реестра объектов культурного наследия.

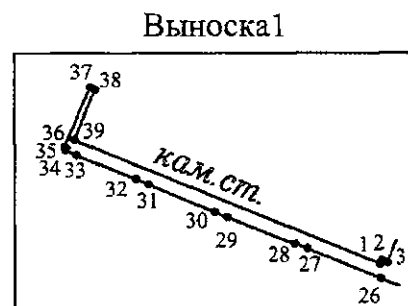
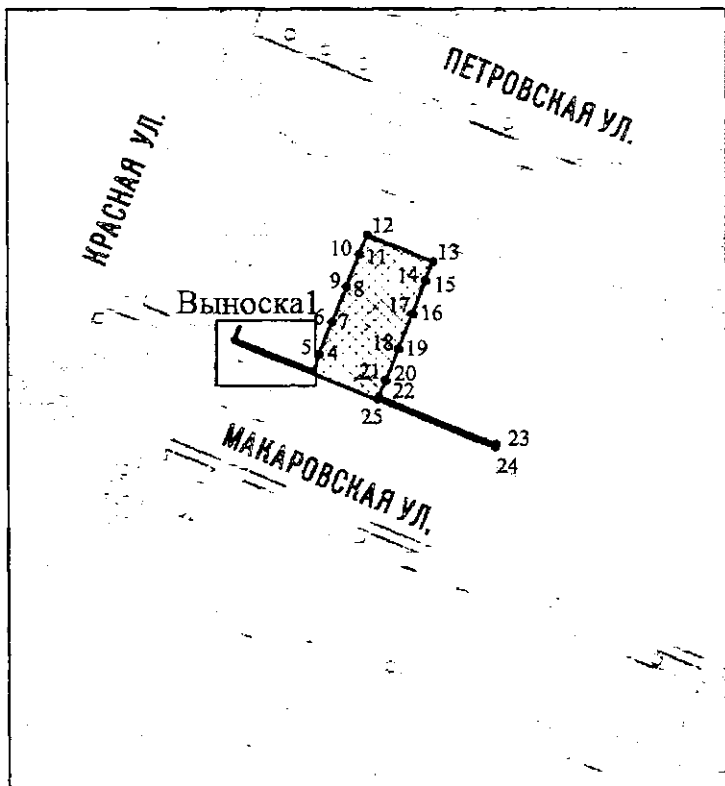
Председатель КГИОП

A large, stylized handwritten signature in black ink, consisting of a large loop on the left and several sweeping strokes on the right.

С.В. Макаров




Границы территории объекта культурного наследия федерального значения
«Дом губернский 5-й» (далее – объект культурного наследия), расположенного по адресу:
Санкт-Петербург, г. Кронштадт, Петровская ул., 12, корп. 2

1. Схема границ территории объекта культурного наследия:



Масштаб 1:2000

Условные обозначения:

-  граница территории объекта культурного наследия
-  характеристическая точка границы территории объекта культурного наследия
-  территория, занимаемая объектом культурного наследия федерального значения

2. Перечень координат характерных точек границ территории
объекта культурного наследия:

Сведения о местоположении границ объекта					
1. Система координат <u>СК-1964</u>					
2. Сведения о характерных точках границ объекта					
Обозначение характерных точек границ	Координаты, м		Метод определения координат характерной точки	Средняя квадратическая погрешность положения характерной точки (M _t), м	Описание обозначения точки на местности (при наличии)
	X	Y			
1	2	3	4	5	6
1	99965.98	83440.88	Геодезический метод	0.10	–
2	99966.19	83440.98	Геодезический метод	0.10	–
3	99966.05	83441.37	Геодезический метод	0.10	–
4	99970.00	83442.93	Геодезический метод	0.10	–
5	99970.06	83442.77	Геодезический метод	0.10	–
6	99978.44	83446.20	Геодезический метод	0.10	–
7	99978.37	83446.35	Геодезический метод	0.10	–
8	99987.44	83450.06	Геодезический метод	0.10	–
9	99987.50	83449.90	Геодезический метод	0.10	–
10	99995.88	83453.33	Геодезический метод	0.10	–
11	99995.82	83453.49	Геодезический метод	0.10	–
12	100000.82	83455.51	Геодезический метод	0.10	–
13	99993.88	83472.40	Геодезический метод	0.10	–
14	99988.97	83470.36	Геодезический метод	0.10	–
15	99988.91	83470.52	Геодезический метод	0.10	–
16	99980.50	83467.15	Геодезический метод	0.10	–
17	99980.56	83466.99	Геодезический метод	0.10	–
18	99971.43	83463.26	Геодезический метод	0.10	–
19	99971.37	83463.42	Геодезический метод	0.10	–
20	99963.10	83460.08	Геодезический метод	0.10	–
21	99963.16	83459.92	Геодезический метод	0.10	–
22	99959.05	83458.33	Геодезический метод	0.10	–
23	99946.73	83488.76	Геодезический метод	0.10	–
24	99945.86	83488.31	Геодезический метод	0.10	–
25	99958.25	83458.00	Геодезический метод	0.10	–
26	99965.07	83440.93	Геодезический метод	0.10	–

27	99966.94	83436.21	Геодезический метод	0.10	-
28	99967.25	83435.39	Геодезический метод	0.10	-
29	99968.96	83431.03	Геодезический метод	0.10	-
30	99969.29	83430.25	Геодезический метод	0.10	-
31	99971.06	83425.97	Геодезический метод	0.10	-
32	99971.40	83425.15	Геодезический метод	0.10	-
33	99972.97	83421.32	Геодезический метод	0.10	-
34	99973.29	83420.60	Геодезический метод	0.10	-
35	99973.42	83420.65	Геодезический метод	0.10	-
36	99973.48	83420.51	Геодезический метод	0.10	-
37	99977.33	83422.21	Геодезический метод	0.10	-
38	99977.18	83422.54	Геодезический метод	0.10	-
39	99973.95	83421.17	Геодезический метод	0.10	-
1	99965.98	83440.88	Геодезический метод	0.10	-

Режим использования территории объекта культурного наследия федерального значения
«Дом губернский 5-й», расположенного по адресу: Санкт-Петербург, г. Кронштадт,
Петровская ул., 12, корп. 2

1. На территории объекта культурного наследия запрещаются: строительство объектов капитального строительства и увеличение объемно-пространственных характеристик существующих на территории объекта культурного наследия объектов капитального строительства; проведение земляных, строительных, мелиоративных и иных работ, за исключением работ по сохранению объекта культурного наследия или его отдельных элементов, сохранению историко-градостроительной или природной среды объекта культурного наследия.

2. На территории объекта культурного наследия разрешается ведение хозяйственной деятельности, не противоречащей требованиям обеспечения сохранности объекта культурного наследия и позволяющей обеспечить функционирование объекта культурного наследия в современных условиях.

3. Требования к осуществлению деятельности в границах территории объекта культурного наследия и требования к содержанию использования территории объекта культурного наследия устанавливаются законодательством Российской Федерации и Санкт-Петербурга об объектах культурного наследия.