



ПРАВИТЕЛЬСТВО САНКТ-ПЕТЕРБУРГА
КОМИТЕТ ПО ГОСУДАРСТВЕННОМУ КОНТРОЛЮ, ИСПОЛЬЗОВАНИЮ
И ОХРАНЕ ПАМЯТНИКОВ ИСТОРИИ И КУЛЬТУРЫ
РАСПОРЯЖЕНИЕ

окуд

27.12.2022

№ 622-рп

**Об утверждении границ и режима использования территории
объекта культурного наследия федерального значения «Дом губернский 2-й»**

В соответствии со статьей 3.1, подпунктом 10 пункта 2 статьи 33 Федерального закона от 25.06.2002 № 73-ФЗ «Об объектах культурного наследия (памятниках истории и культуры) народов Российской Федерации» и пунктом 3.12 Положения о Комитете по государственному контролю, использованию и охране памятников истории и культуры, утвержденного постановлением Правительства Санкт-Петербурга от 28.04.2004 № 651, на основании историко-культурного исследования, выполненного ООО «Росскарта» (от 12.09.2022 рег. № 01-43-23970/22-0-0):

1. Утвердить:

1.1. Границы территории объекта культурного наследия федерального значения «Дом губернский 2-й», расположенного по адресу: Санкт-Петербург, г. Кронштадт, Петровская ул., 8, корп. 3, согласно приложению № 1 к распоряжению.

1.2. Режим использования территории объекта культурного наследия федерального значения «Дом губернский 2-й», расположенного по адресу: Санкт-Петербург, г. Кронштадт, Петровская ул., 8, корп. 3, согласно приложению № 2 к распоряжению.

2. Начальнику отдела государственного реестра объектов культурного наследия обеспечить:

2.1. Направление в Управление Федеральной службы государственной регистрации, кадастра и картографии по Санкт-Петербургу, Комитет по градостроительству и архитектуре копий распоряжений в срок, не превышающий пяти рабочих дней со дня издания распоряжения.

2.2. Уведомление лиц, являющихся собственниками или иными законными владельцами объекта, указанного в пункте 1 распоряжения, в срок, не превышающий трех рабочих дней со дня издания распоряжения.

2.3. Размещение настоящего распоряжения в электронной форме в локальной компьютерной сети КГИОП и его официальное опубликование.

2.4. Внесение соответствующих изменений в «Геоинформационную базу данных по объектам культурного наследия, границам и режимам зон охраны на территории Санкт-Петербурга».

3. Контроль за выполнением распоряжения возложить на начальника Управления государственного реестра объектов культурного наследия.

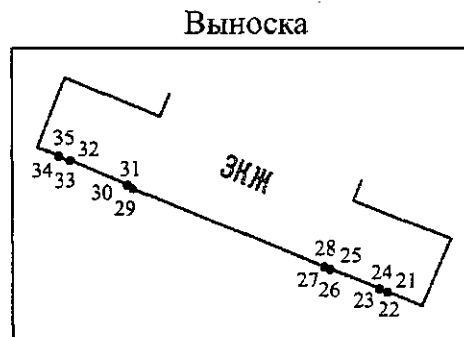
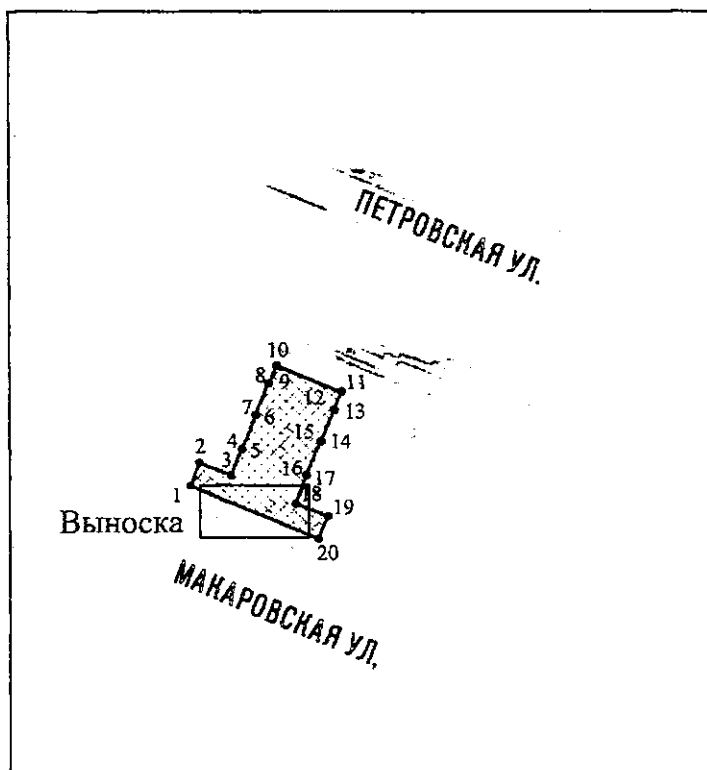
Председатель КГИОП

A large, stylized handwritten signature in black ink, consisting of several loops and a long horizontal stroke extending to the right.

С.В. Макаров




Границы территории объекта культурного наследия федерального значения
«Дом губернский 2-й» (далее – объект культурного наследия), расположенного по адресу:
Санкт-Петербург, г. Кронштадт, Петровская ул., 8, корп. 3

1. Схема границ территории объекта культурного наследия:



Масштаб 1:2000

Условные обозначения:

-  граница территории объекта культурного наследия
-  характерная точка границы территории объекта культурного наследия
-  территория, занимаемая объектом культурного наследия федерального значения

2. Перечень координат характерных точек границ территории
объекта культурного наследия:

Сведения о местоположении границ объекта					
1. Система координат <u>СК-1964</u>					
2. Сведения о характерных точках границ объекта					
Обозначение характерных точек границ	Координаты, м		Метод определения координат характерной точки	Средняя квадратическая погрешность положения характерной точки (M _t), м	Описание обозначения точки на местности (при наличии)
	X	Y			
1	2	3	4	5	6
1	99912.85	83570.01	Геодезический метод	0.10	-
2	99918.95	83572.41	Геодезический метод	0.10	-
3	99915.50	83580.79	Геодезический метод	0.10	-
4	99922.49	83583.62	Геодезический метод	0.10	-
5	99922.42	83583.78	Геодезический метод	0.10	-
6	99931.63	83587.54	Геодезический метод	0.10	-
7	99931.68	83587.41	Геодезический метод	0.10	-
8	99940.06	83590.78	Геодезический метод	0.10	-
9	99939.99	83590.94	Геодезический метод	0.10	-
10	99944.75	83592.84	Геодезический метод	0.10	-
11	99937.80	83610.02	Геодезический метод	0.10	-
12	99933.02	83608.03	Геодезический метод	0.10	-
13	99932.96	83608.18	Геодезический метод	0.10	-
14	99924.51	83604.69	Геодезический метод	0.10	-
15	99924.57	83604.54	Геодезический метод	0.10	-
16	99915.54	83600.68	Геодезический метод	0.10	-
17	99915.48	83600.83	Геодезический метод	0.10	-
18	99908.13	83597.81	Геодезический метод	0.10	-
19	99904.71	83606.40	Геодезический метод	0.10	-
20	99898.82	83603.89	Геодезический метод	0.10	-
21	99900.05	83600.81	Геодезический метод	0.10	-
22	99899.92	83600.76	Геодезический метод	0.10	-
23	99900.21	83600.03	Геодезический метод	0.10	-
24	99900.34	83600.08	Геодезический метод	0.10	-
25	99902.11	83595.76	Геодезический метод	0.10	-
26	99901.99	83595.71	Геодезический метод	0.10	-

27	99902.17	83595.24	Геодезический метод	0.10	–
28	99902.29	83595.29	Геодезический метод	0.10	–
29	99909.16	83578.41	Геодезический метод	0.10	–
30	99909.46	83577.91	Геодезический метод	0.10	–
31	99909.58	83577.93	Геодезический метод	0.10	–
32	99911.69	83572.87	Геодезический метод	0.10	–
33	99911.56	83572.82	Геодезический метод	0.10	–
34	99911.96	83571.82	Геодезический метод	0.10	–
35	99912.09	83571.87	Геодезический метод	0.10	–
1	99912.85	83570.01	Геодезический метод	0.10	–

Режим использования территории объекта культурного наследия федерального значения
«Дом губернский 2-й», расположенного по адресу: Санкт-Петербург, г. Кронштадт,
Петровская ул., 8, корп. 3

1. На территории объекта культурного наследия запрещаются: строительство объектов капитального строительства и увеличение объемно-пространственных характеристик существующих на территории объекта культурного наследия объектов капитального строительства; проведение земляных, строительных, мелиоративных и иных работ, за исключением работ по сохранению объекта культурного наследия или его отдельных элементов, сохранению историко-градостроительной или природной среды объекта культурного наследия.

2. На территории объекта культурного наследия разрешается ведение хозяйственной деятельности, не противоречащей требованиям обеспечения сохранности объекта культурного наследия и позволяющей обеспечить функционирование объекта культурного наследия в современных условиях.

3. Требования к осуществлению деятельности в границах территории объекта культурного наследия и требования к содержанию использования территории объекта культурного наследия устанавливаются законодательством Российской Федерации и Санкт-Петербурга об объектах культурного наследия.