



ПРАВИТЕЛЬСТВО САНКТ-ПЕТЕРБУРГА
КОМИТЕТ ПО ГОСУДАРСТВЕННОМУ КОНТРОЛЮ, ИСПОЛЬЗОВАНИЮ
И ОХРАНЕ ПАМЯТНИКОВ ИСТОРИИ И КУЛЬТУРЫ
РАСПОРЯЖЕНИЕ

окуд

24.12.2022

№ 624-рп

**Об утверждении границ и режима использования территории
объекта культурного наследия федерального значения «Дом губернский 4-й»**

В соответствии со статьей 3.1, подпунктом 10 пункта 2 статьи 33 Федерального закона от 25.06.2002 № 73-ФЗ «Об объектах культурного наследия (памятниках истории и культуры) народов Российской Федерации» и пунктом 3.12 Положения о Комитете по государственному контролю, использованию и охране памятников истории и культуры, утвержденного постановлением Правительства Санкт-Петербурга от 28.04.2004 № 651, на основании историко-культурного исследования, выполненного ООО «Росскарта» (от 12.09.2022 рег. № 01-43-23970/22-0-0):

1. Утвердить:

1.1. Границы территории объекта культурного наследия федерального значения «Дом губернский 4-й», расположенного по адресу: Санкт-Петербург, г. Кронштадт, Петровская ул., 10, корп. 3, согласно приложению № 1 к распоряжению.

1.2. Режим использования территории объекта культурного наследия федерального значения «Дом губернский 4-й», расположенного по адресу: Санкт-Петербург, г. Кронштадт, Петровская ул., 10, корп. 3, согласно приложению № 2 к распоряжению.

2. Начальнику отдела государственного реестра объектов культурного наследия обеспечить:

2.1. Направление в Управление Федеральной службы государственной регистрации, кадастра и картографии по Санкт-Петербургу, Комитет по градостроительству и архитектуре копий распоряжений в срок, не превышающий пяти рабочих дней со дня издания распоряжения.

2.2. Уведомление лиц, являющихся собственниками или иными законными владельцами объекта, указанного в пункте 1 распоряжения, в срок, не превышающий трех рабочих дней со дня издания распоряжения.

2.3. Размещение настоящего распоряжения в электронной форме в локальной компьютерной сети КГИОП и его официальное опубликование.

2.4. Внесение соответствующих изменений в «Геоинформационную базу данных по объектам культурного наследия, границам и режимам зон охраны на территории Санкт-Петербурга».

3. Контроль за выполнением распоряжения возложить на начальника Управления государственного реестра объектов культурного наследия.


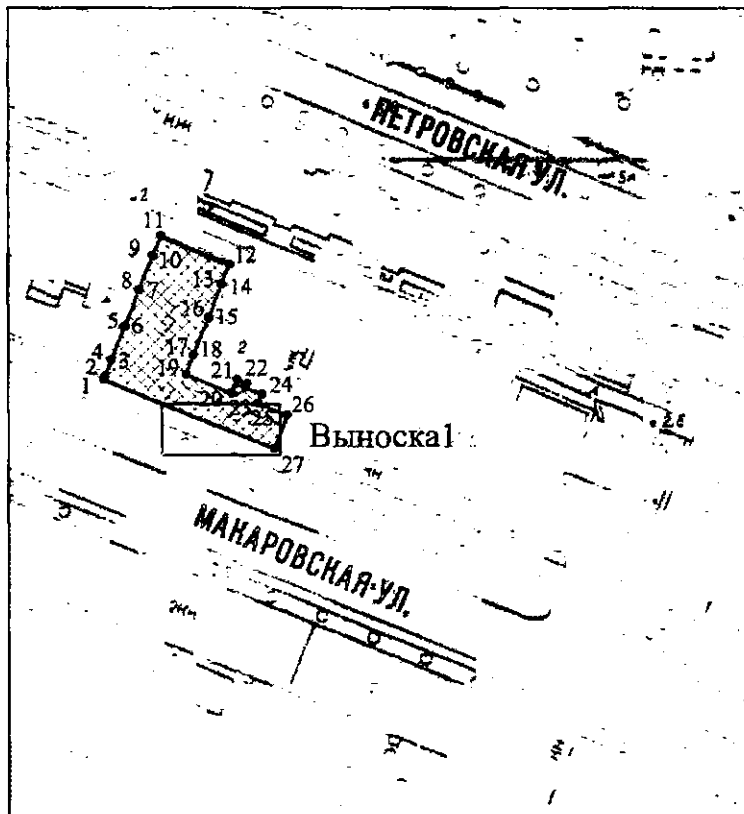
Председатель КГИОП

A large, stylized handwritten signature in black ink, consisting of several loops and a long horizontal stroke extending to the right.

С.В. Макаров




Границы территории объекта культурного наследия федерального значения
«Дом губернский 4-й» (далее – объект культурного наследия), расположенного по адресу:
Санкт-Петербург, г. Кронштадт, Петровская ул., 10, корп. 3

1. Схема границ территории объекта культурного наследия:



Масштаб 1:2000

Условные обозначения:

-  граница территории объекта культурного наследия
-  характеристическая точка границы территории объекта культурного наследия
-  территория, занимаемая объектом культурного наследия федерального значения

2. Перечень координат характерных точек границ территории
объекта культурного наследия:

Сведения о местоположении границ объекта					
1. Система координат <u>СК-1964</u>					
2. Сведения о характерных точках границ объекта					
Обозначение характерных точек границ	Координаты, м		Метод определения координат характерной точки	Средняя квадратическая погрешность положения характерной точки (M _t), м	Описание обозначени я точки на местности (при наличии)
	X	Y			
1	2	3	4	5	6
1	99945.86	83488.31	Геодезический метод	0.10	–
2	99946.73	83488.76	Геодезический метод	0.10	–
3	99950.75	83490.36	Геодезический метод	0.10	–
4	99950.80	83490.22	Геодезический метод	0.10	–
5	99959.13	83493.61	Геодезический метод	0.10	–
6	99959.08	83493.72	Геодезический метод	0.10	–
7	99968.22	83497.41	Геодезический метод	0.10	–
8	99968.27	83497.27	Геодезический метод	0.10	–
9	99976.68	83500.68	Геодезический метод	0.10	–
10	99976.63	83500.82	Геодезический метод	0.10	–
11	99981.53	83502.75	Геодезический метод	0.10	–
12	99974.52	83519.86	Геодезический метод	0.10	–
13	99969.74	83517.82	Геодезический метод	0.10	–
14	99969.68	83517.98	Геодезический метод	0.10	–
15	99961.24	83514.65	Геодезический метод	0.10	–
16	99961.30	83514.49	Геодезический метод	0.10	–
17	99952.03	83510.74	Геодезический метод	0.10	–
18	99951.98	83510.87	Геодезический метод	0.10	–
19	99947.20	83508.93	Геодезический метод	0.10	–
20	99942.58	83520.30	Геодезический метод	0.10	–
21	99946.03	83521.75	Геодезический метод	0.10	–
22	99944.96	83524.29	Геодезический метод	0.10	–
23	99944.03	83523.86	Геодезический метод	0.10	–
24	99942.30	83527.95	Геодезический метод	0.10	–
25	99939.93	83526.95	Геодезический метод	0.10	–
26	99937.02	83534.27	Геодезический метод	0.10	–

27	99928.52	83530.95	Геодезический метод	0.10	–
28	99928.44	83530.84	Геодезический метод	0.10	–
29	99928.62	83530.36	Геодезический метод	0.10	–
30	99928.75	83530.41	Геодезический метод	0.10	–
31	99930.51	83526.02	Геодезический метод	0.10	–
32	99930.38	83525.97	Геодезический метод	0.10	–
33	99930.62	83525.32	Геодезический метод	0.10	–
34	99930.75	83525.37	Геодезический метод	0.10	–
35	99934.42	83516.09	Геодезический метод	0.10	–
36	99934.29	83516.04	Геодезический метод	0.10	–
37	99934.61	83515.24	Геодезический метод	0.10	–
38	99934.74	83515.29	Геодезический метод	0.10	–
39	99936.50	83510.95	Геодезический метод	0.10	–
40	99936.37	83510.90	Геодезический метод	0.10	–
41	99936.69	83510.12	Геодезический метод	0.10	–
42	99936.82	83510.17	Геодезический метод	0.10	–
43	99938.60	83505.91	Геодезический метод	0.10	–
44	99938.47	83505.86	Геодезический метод	0.10	–
45	99938.67	83505.41	Геодезический метод	0.10	–
46	99938.80	83505.46	Геодезический метод	0.10	–
1	99945.86	83488.31	Геодезический метод	0.10	–

Режим использования территории объекта культурного наследия федерального значения
«Дом губернский 4-й», расположенного по адресу: Санкт-Петербург, г. Кронштадт,
Петровская ул., 10, корп. 3

1. На территории объекта культурного наследия запрещаются: строительство объектов капитального строительства и увеличение объемно-пространственных характеристик существующих на территории объекта культурного наследия объектов капитального строительства; проведение земляных, строительных, мелиоративных и иных работ, за исключением работ по сохранению объекта культурного наследия или его отдельных элементов, сохранению историко-градостроительной или природной среды объекта культурного наследия.

2. На территории объекта культурного наследия разрешается ведение хозяйственной деятельности, не противоречащей требованиям обеспечения сохранности объекта культурного наследия и позволяющей обеспечить функционирование объекта культурного наследия в современных условиях.

3. Требования к осуществлению деятельности в границах территории объекта культурного наследия и требования к содержанию использования территории объекта культурного наследия устанавливаются законодательством Российской Федерации и Санкт-Петербурга об объектах культурного наследия.