



ПРАВИТЕЛЬСТВО САНКТ-ПЕТЕРБУРГА
КОМИТЕТ ПО ГОСУДАРСТВЕННОМУ КОНТРОЛЮ, ИСПОЛЬЗОВАНИЮ
И ОХРАНЕ ПАМЯТНИКОВ ИСТОРИИ И КУЛЬТУРЫ
РАСПОРЯЖЕНИЕ

окул

24.12.2022

№ 629-рп

**Об утверждении границ и режима использования территории
объекта культурного наследия федерального значения «Дом губернский 9-й»**

В соответствии со статьей 3.1, подпунктом 10 пункта 2 статьи 33 Федерального закона от 25.06.2002 № 73-ФЗ «Об объектах культурного наследия (памятниках истории и культуры) народов Российской Федерации» и пунктом 3.12 Положения о Комитете по государственному контролю, использованию и охране памятников истории и культуры, утвержденного постановлением Правительства Санкт-Петербурга от 28.04.2004 № 651, на основании историко-культурного исследования, выполненного ООО «Роскарта» (от 12.09.2022 рег. № 01-43-23970/22-0-0):

1. Утвердить:

1.1. Границы территории объекта культурного наследия федерального значения «Дом губернский 9-й», расположенного по адресу: Санкт-Петербург, г. Кронштадт, Петровская ул., 16-а, согласно приложению № 1 к распоряжению.

1.2. Режим использования территории объекта культурного наследия федерального значения «Дом губернский 9-й», расположенного по адресу: Санкт-Петербург, г. Кронштадт, Петровская ул., 16-а, согласно приложению № 2 к распоряжению.

2. Начальнику отдела государственного реестра объектов культурного наследия обеспечить:

2.1. Направление в Управление Федеральной службы государственной регистрации, кадастра и картографии по Санкт-Петербургу, Комитет по градостроительству и архитектуре копий распоряжений в срок, не превышающий пяти рабочих дней со дня издания распоряжения.

2.2. Уведомление лиц, являющихся собственниками или иными законными владельцами объекта, указанного в пункте 1 распоряжения, в срок, не превышающий трех рабочих дней со дня издания распоряжения.

2.3. Размещение настоящего распоряжения в электронной форме в локальной компьютерной сети КГИОП и его официальное опубликование.

2.4. Внесение соответствующих изменений в «Геоинформационную базу данных по объектам культурного наследия, границам и режимам зон охраны на территории Санкт-Петербурга».

3. Контроль за выполнением распоряжения возложить на начальника Управления государственного реестра объектов культурного наследия.

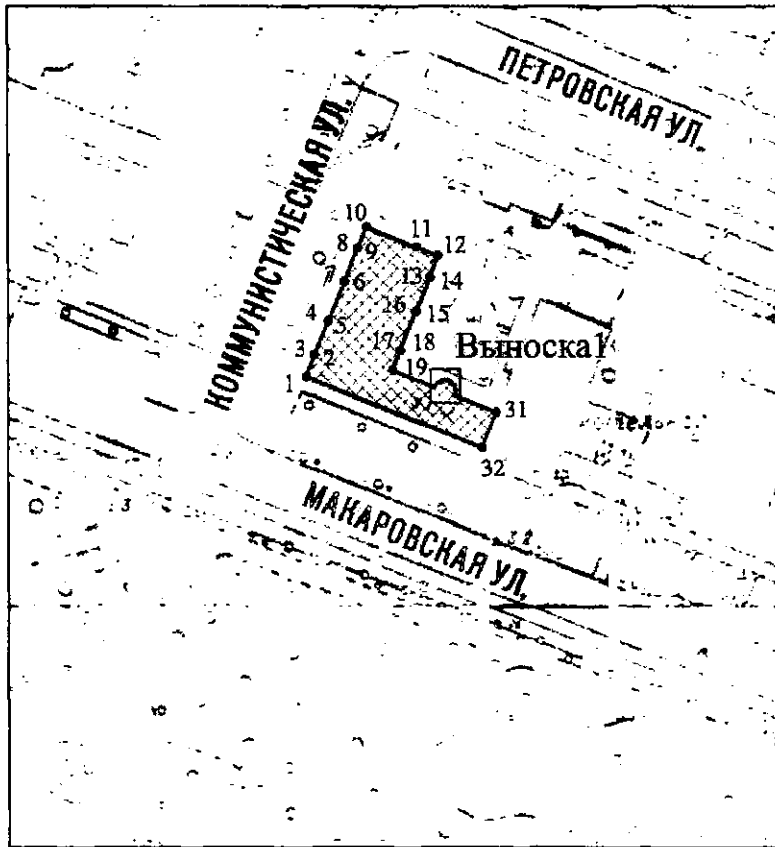
Председатель КГИОП

A large, stylized handwritten signature in black ink, consisting of several loops and a long horizontal stroke extending to the right.

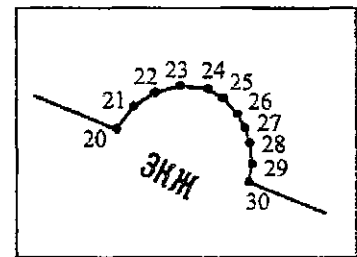
С.В. Макаров

Границы территории объекта культурного наследия федерального значения
«Дом губернский 9-й» (далее – объект культурного наследия), расположенного по адресу:
Санкт-Петербург, г. Кронштадт, Петровская ул., 16-а

1. Схема границ территории объекта культурного наследия:






Выноска 1



Масштаб 1:2000

Условные обозначения:

- | | |
|---|--|
|  | граница территории объекта культурного наследия |
|  | характерная точка границы территории объекта культурного наследия |
|  | территория, занимаемая объектом культурного наследия федерального значения |

2. Перечень координат характерных точек границ территории
объекта культурного наследия:

Сведения о местоположении границ объекта					
1. Система координат СК-1964					
2. Сведения о характерных точках границ объекта					
Обозначение характерных точек границ	Координаты, м		Метод определения координат характерной точки	Средняя квадратическая погрешность положения характерной точки (M _t), м	Описание обозначения точки на местности (при наличии)
	X	Y			
1	2	3	4	5	6
1	100055.68	83218.21	Геодезический метод	0.10	–
2	100060.84	83220.33	Геодезический метод	0.10	–
3	100060.89	83220.22	Геодезический метод	0.10	–
4	100068.92	83223.50	Геодезический метод	0.10	–
5	100068.92	83223.63	Геодезический метод	0.10	–
6	100078.28	83227.48	Геодезический метод	0.10	–
7	100078.35	83227.34	Геодезический метод	0.10	–
8	100086.29	83230.64	Геодезический метод	0.10	–
9	100086.30	83230.78	Геодезический метод	0.10	–
10	100091.43	83232.89	Геодезический метод	0.10	–
11	100086.66	83244.81	Геодезический метод	0.10	–
12	100084.53	83250.11	Геодезический метод	0.10	–
13	100079.36	83248.03	Геодезический метод	0.10	–
14	100079.26	83248.12	Геодезический метод	0.10	–
15	100071.23	83244.83	Геодезический метод	0.10	–
16	100071.27	83244.69	Геодезический метод	0.10	–
17	100061.93	83240.89	Геодезический метод	0.10	–
18	100061.89	83241.00	Геодезический метод	0.10	–
19	100057.21	83239.11	Геодезический метод	0.10	–
20	100053.23	83248.97	Геодезический метод	0.10	–
21	100054.13	83249.65	Геодезический метод	0.10	–
22	100054.70	83250.50	Геодезический метод	0.10	–
23	100054.96	83251.51	Геодезический метод	0.10	–
24	100054.86	83252.62	Геодезический метод	0.10	–
25	100054.45	83253.23	Геодезический метод	0.10	–
26	100053.83	83253.80	Геодезический метод	0.10	–

27	100053.27	83254.10	Геодезический метод	0.10	—
28	100052.66	83254.30	Геодезический метод	0.10	—
29	100051.83	83254.36	Геодезический метод	0.10	—
30	100051.10	83254.24	Геодезический метод	0.10	—
31	100047.16	83263.99	Геодезический метод	0.10	—
32	100038.68	83260.59	Геодезический метод	0.10	—
1	100055.68	83218.21	Геодезический метод	0.10	—

Режим использования территории объекта культурного наследия федерального значения
«Дом губернский 9-й», расположенного по адресу: Санкт-Петербург, г. Кронштадт,
Петровская ул., 16-а

1. На территории объекта культурного наследия запрещаются: строительство объектов капитального строительства и увеличение объемно-пространственных характеристик существующих на территории объекта культурного наследия объектов капитального строительства; проведение земляных, строительных, мелиоративных и иных работ, за исключением работ по сохранению объекта культурного наследия или его отдельных элементов, сохранению историко-градостроительной или природной среды объекта культурного наследия.

2. На территории объекта культурного наследия разрешается ведение хозяйственной деятельности, не противоречащей требованиям обеспечения сохранности объекта культурного наследия и позволяющей обеспечить функционирование объекта культурного наследия в современных условиях.

3. Требования к осуществлению деятельности в границах территории объекта культурного наследия и требования к содержанию использования территории объекта культурного наследия устанавливаются законодательством Российской Федерации и Санкт-Петербурга об объектах культурного наследия.