



ПРАВИТЕЛЬСТВО САНКТ-ПЕТЕРБУРГА
КОМИТЕТ ПО ГОСУДАРСТВЕННОМУ КОНТРОЛЮ, ИСПОЛЬЗОВАНИЮ
И ОХРАНЕ ПАМЯТНИКОВ ИСТОРИИ И КУЛЬТУРЫ
РАСПОРЯЖЕНИЕ

окуд

26.12.2022

№ 644-рп

**Об утверждении границ и режима использования территории
объекта культурного наследия регионального значения
«Съезжий дом Морской части»**

В соответствии со статьей 3.1, подпунктом 10 пункта 2 статьи 33 Федерального закона от 25.06.2002 № 73-ФЗ «Об объектах культурного наследия (памятниках истории и культуры) народов Российской Федерации» и пунктом 3.12 Положения о Комитете по государственному контролю, использованию и охране памятников истории и культуры, утвержденного постановлением Правительства Санкт-Петербурга от 28.04.2004 № 651, на основании историко-культурного исследования, выполненного ООО «Росскарта» (от 12.09.2022 рег. № 01-43-23969/22-0-0):

1. Утвердить:

1.1. Границы территории объекта культурного наследия регионального значения «Съезжий дом Морской части», расположенного по адресу: Санкт-Петербург, г. Кронштадт, ул. Ленинградская, 13, ул. Аммермана, 21, согласно приложению № 1 к распоряжению.

1.2. Режим использования территории объекта культурного наследия регионального значения «Съезжий дом Морской части», расположенного по адресу: Санкт-Петербург, г. Кронштадт, ул. Ленинградская, 13, ул. Аммермана, 21, согласно приложению № 2 к распоряжению.

2. План границ территории объекта культурного наследия регионального значения «Съезжий дом Морской части», утвержденный КГИОП 19.11.2003, признать утратившим силу.

3. Начальнику отдела государственного реестра объектов культурного наследия обеспечить:

3.1. Направление в Управление Федеральной службы государственной регистрации, кадастра и картографии по Санкт-Петербургу, Комитет по градостроительству и архитектуре копий распоряжений в срок, не превышающий пяти рабочих дней со дня издания распоряжения.

3.2. Уведомление лиц, являющихся собственниками или иными законными владельцами объекта, указанного в пункте 1 распоряжения, в срок, не превышающий трех рабочих дней со дня издания распоряжения.

3.3. Размещение настоящего распоряжения в электронной форме в локальной компьютерной сети КГИОП и его официальное опубликование.

3.4. Внесение соответствующих изменений в «Геоинформационную базу данных по объектам культурного наследия, границам и режимам зон охраны на территории Санкт-Петербурга».

4. Контроль за выполнением распоряжения возложить на начальника Управления государственного реестра объектов культурного наследия.

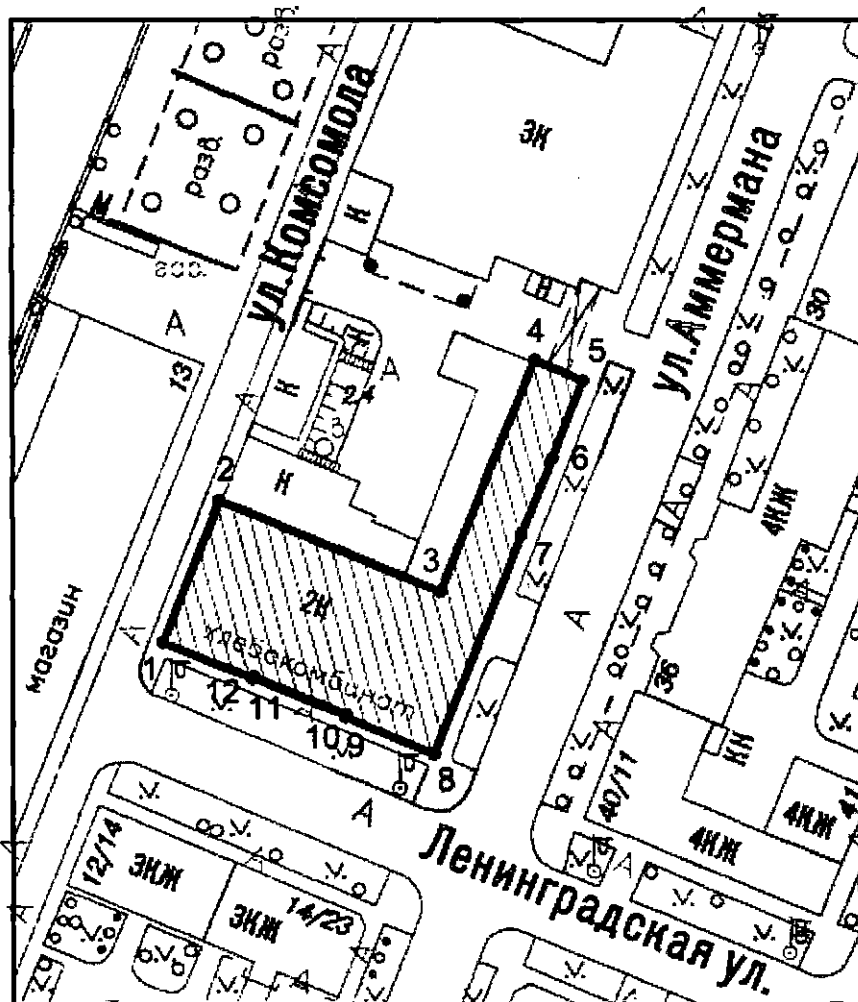
Председатель КГИОП

A handwritten signature in black ink, consisting of a large, stylized initial 'С' followed by several loops and a long horizontal stroke extending to the right.

С.В. Макаров




Границы территории объекта культурного наследия регионального значения
«Съезжий дом Морской части» (далее – объект культурного наследия), расположенного по адресу:
Санкт-Петербург, г. Кронштадт, ул. Ленинградская, 13, ул. Аммермана, 21

1. Схема границ территории объекта культурного наследия:



Масштаб 1:2000

Условные обозначения:

-  граница территории объекта культурного наследия
-  характерная точка границы территории объекта культурного наследия
-  территория, занимаемая объектом культурного наследия регионального значения

2. Перечень координат характерных точек границ территории
объекта культурного наследия:

Сведения о местоположении границ объекта					
1. Система координат СК-1964					
2. Сведения о характерных точках границ объекта					
Обозначение характерных точек границ	Координаты, м		Метод определения координат характерной точки	Средняя квадратическая погрешность положения характерной точки (M), м	Описание обозначения точки на местности (при наличии)
	X	Y			
1	2	3	4	5	6
1	100154.09	84097.18	Геодезический метод	0.10	–
2	100177.85	84106.67	Геодезический метод	0.10	–
3	100162.68	84143.55	Геодезический метод	0.10	–
4	100193.33	84156.03	Геодезический метод	0.10	–
5	100201.41	84159.52	Геодезический метод	0.10	–
6	100197.99	84167.44	Геодезический метод	0.10	–
7	100184.90	84162.34	Геодезический метод	0.10	–
8	100172.05	84157.14	Геодезический метод	0.10	–
9	100135.39	84142.47	Геодезический метод	0.10	–
10	100141.53	84127.67	Геодезический метод	0.10	–
11	100141.95	84127.83	Геодезический метод	0.10	–
12	100148.37	84112.31	Геодезический метод	0.10	–
13	100147.96	84112.12	Геодезический метод	0.10	–
1	100154.09	84097.18	Геодезический метод	0.10	–

Режим использования территории объекта культурного наследия регионального значения «Съезжий дом Морской части», расположенного по адресу: Санкт-Петербург, г. Кронштадт, ул. Ленинградская, 13, ул. Аммермана, 21

1. На территории объекта культурного наследия запрещаются: строительство объектов капитального строительства и увеличение объемно-пространственных характеристик существующих на территории объекта культурного наследия объектов капитального строительства; проведение земляных, строительных, мелиоративных и иных работ, за исключением работ по сохранению объекта культурного наследия или его отдельных элементов, сохранению историко-градостроительной или природной среды объекта культурного наследия.

2. На территории объекта культурного наследия разрешается ведение хозяйственной деятельности, не противоречащей требованиям обеспечения сохранности объекта культурного наследия и позволяющей обеспечить функционирование объекта культурного наследия в современных условиях.

3. Требования к осуществлению деятельности в границах территории объекта культурного наследия и требования к содержанию использования территории объекта культурного наследия устанавливаются законодательством Российской Федерации и Санкт-Петербурга об объектах культурного наследия.