



ПРАВИТЕЛЬСТВО САНКТ-ПЕТЕРБУРГА
КОМИТЕТ ПО ГОСУДАРСТВЕННОМУ КОНТРОЛЮ, ИСПОЛЬЗОВАНИЮ
И ОХРАНЕ ПАМЯТНИКОВ ИСТОРИИ И КУЛЬТУРЫ
РАСПОРЯЖЕНИЕ

окуд

20.12.2022

№ 547-рп

**Об утверждении границ и режима использования территории
объекта культурного наследия регионального значения
«Дом, где в 1917 г. начал работу VI съезд РСДРП(б)»**

В соответствии со статьей 3.1, подпунктом 10 пункта 2 статьи 33 Федерального закона от 25.06.2002 № 73-ФЗ «Об объектах культурного наследия (памятниках истории и культуры) народов Российской Федерации» и пунктом 3.12 Положения о Комитете по государственному контролю, использованию и охране памятников истории и культуры, утвержденного постановлением Правительства Санкт-Петербурга от 28.04.2004 № 651, на основании историко-культурного исследования, выполненного ООО «Росскарта» (от 12.09.2022 рег. № 01-43-23967/22-0-0):

1. Утвердить:

1.1. Границы территории объекта культурного наследия регионального значения «Дом, где в 1917 г. начал работу VI съезд РСДРП(б)», расположенного по адресу: Санкт-Петербург, Большой Сампсониевский пр., 37, согласно приложению № 1 к распоряжению.

1.2. Режим использования территории объекта культурного наследия регионального значения «Дом, где в 1917 г. начал работу VI съезд РСДРП(б)», расположенного по адресу: Санкт-Петербург, Большой Сампсониевский пр., 37, согласно приложению № 2 к распоряжению.

2. План границ территории объекта культурного наследия регионального значения «Дом, где в 1917 г. начал работу VI съезд РСДРП(б)», утвержденный КГИОП 05.09.2005, признать утратившим силу.

3. Начальнику отдела государственного реестра объектов культурного наследия обеспечить:

3.1. Направление в Управление Федеральной службы государственной регистрации, кадастра и картографии по Санкт-Петербургу, Комитет по градостроительству и архитектуре копий распоряжений в срок, не превышающий пяти рабочих дней со дня издания распоряжения.

3.2. Уведомление лиц, являющихся собственниками или иными законными владельцами объекта, указанного в пункте 1 распоряжения, в срок, не превышающий трех рабочих дней со дня издания распоряжения.

3.3. Размещение настоящего распоряжения в электронной форме в локальной компьютерной сети КГИОП и его официальное опубликование.

3.4. Внесение соответствующих изменений в «Геоинформационную базу данных по объектам культурного наследия, границам и режимам зон охраны на территории Санкт-Петербурга».

4. Контроль за выполнением распоряжения возложить на начальника Управления государственного реестра объектов культурного наследия.


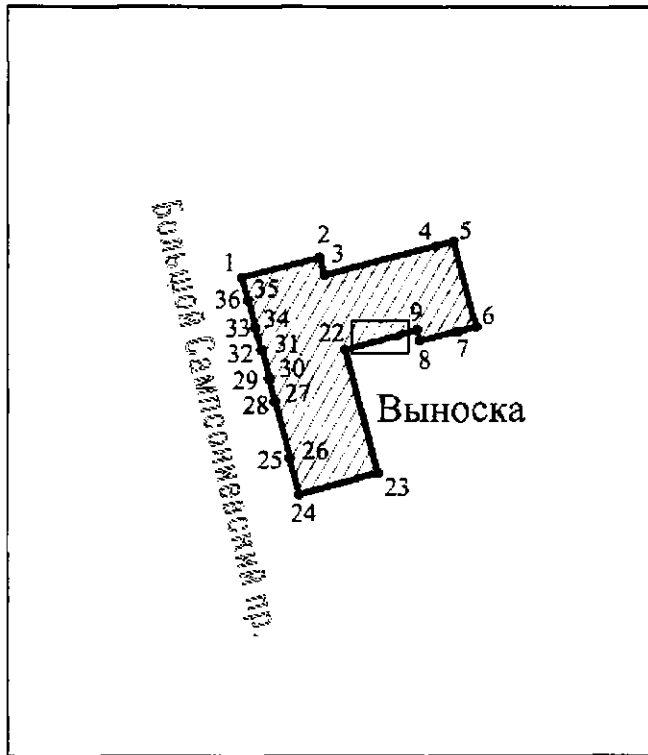
Председатель КГИОП

A large, stylized handwritten signature in black ink, consisting of a large loop on the left and several sweeping strokes on the right.

С.В. Макаров




Границы территории объекта культурного наследия регионального значения
«Дом, где в 1917 г. начал работу VI съезд РСДРП(б)» (далее – объект культурного наследия),
расположенного по адресу: Санкт-Петербург, Большой Сампсониевский пр., 37

1. Схема границ территории объекта культурного наследия:



Масштаб 1:2000

Условные обозначения:

-  граница территории объекта культурного наследия
-  характерная точка границы территории объекта культурного наследия
-  территория, занимаемая объектом культурного наследия регионального значения

**2. Перечень координат характерных точек границ территории
объекта культурного наследия:**

Сведения о местоположении границ объекта					
1. Система координат <u>СК-1964</u>					
2. Сведения о характерных точках границ объекта					
Обозначение характерных точек границ	Координаты, м		Метод определения координат характерной точки	Средняя квадратическая погрешность положения характерной точки (M _т), м	Описание обозначения точки на местности (при наличии)
	X	Y			
1	2	3	4	5	6
1	97828.42	115196.12	Геодезический метод	0.10	–
2	97832.92	115213.35	Геодезический метод	0.10	–
3	97829.00	115214.41	Геодезический метод	0.10	–
4	97835.38	115238.87	Геодезический метод	0.10	–
5	97836.48	115242.88	Геодезический метод	0.10	–
6	97817.61	115247.83	Геодезический метод	0.10	–
7	97816.61	115243.90	Геодезический метод	0.10	–
8	97814.47	115235.50	Геодезический метод	0.10	–
9	97816.89	115234.87	Геодезический метод	0.10	–
10	97815.85	115231.01	Геодезический метод	0.10	–
11	97815.61	115231.07	Геодезический метод	0.10	–
12	97815.39	115230.23	Геодезический метод	0.10	–
13	97815.63	115230.16	Геодезический метод	0.10	–
14	97814.78	115226.96	Геодезический метод	0.10	–
15	97814.64	115227.00	Геодезический метод	0.10	–
16	97814.43	115226.20	Геодезический метод	0.10	–
17	97814.56	115226.16	Геодезический метод	0.10	–
18	97813.72	115222.94	Геодезический метод	0.10	–
19	97813.59	115222.98	Геодезический метод	0.10	–
20	97813.36	115222.17	Геодезический метод	0.10	–
21	97813.49	115222.13	Геодезический метод	0.10	–
22	97812.59	115219.02	Геодезический метод	0.10	–
23	97785.65	115226.19	Геодезический метод	0.10	–
24	97781.00	115208.70	Геодезический метод	0.10	–
25	97789.03	115206.61	Геодезический метод	0.10	–
26	97789.09	115206.83	Геодезический метод	0.10	–
27	97801.40	115203.52	Геодезический метод	0.10	–

28	97801.36	115203.32	Геодезический метод	0.10	–
29	97806.28	115202.01	Геодезический метод	0.10	–
30	97806.33	115202.18	Геодезический метод	0.10	–
31	97812.41	115200.52	Геодезический метод	0.10	–
32	97812.39	115200.35	Геодезический метод	0.10	–
33	97817.25	115199.06	Геодезический метод	0.10	–
34	97817.29	115199.22	Геодезический метод	0.10	–
35	97823.44	115197.57	Геодезический метод	0.10	–
36	97823.41	115197.44	Геодезический метод	0.10	–
1	97828.42	115196.12	Геодезический метод	0.10	–

Режим использования территории объекта культурного наследия регионального значения
«Дом, где в 1917 г. начал работу VI съезд РСДРП(б)», расположенного по адресу:
Санкт-Петербург, Большой Сампсониевский пр., 37

1. На территории объекта культурного наследия запрещаются: строительство объектов капитального строительства и увеличение объемно-пространственных характеристик существующих на территории объекта культурного наследия объектов капитального строительства; проведение земляных, строительных, мелиоративных и иных работ, за исключением работ по сохранению объекта культурного наследия или его отдельных элементов, сохранению историко-градостроительной или природной среды объекта культурного наследия.

2. На территории объекта культурного наследия разрешается ведение хозяйственной деятельности, не противоречащей требованиям обеспечения сохранности объекта культурного наследия и позволяющей обеспечить функционирование объекта культурного наследия в современных условиях.

3. Требования к осуществлению деятельности в границах территории объекта культурного наследия и требования к содержанию использования территории объекта культурного наследия устанавливаются законодательством Российской Федерации и Санкт-Петербурга об объектах культурного наследия.