



ПРАВИТЕЛЬСТВО САНКТ-ПЕТЕРБУРГА
КОМИТЕТ ПО ГОСУДАРСТВЕННОМУ КОНТРОЛЮ, ИСПОЛЬЗОВАНИЮ
И ОХРАНЕ ПАМЯТНИКОВ ИСТОРИИ И КУЛЬТУРЫ
РАСПОРЯЖЕНИЕ

окуд

20.12.2022

№ 549-рп

**Об утверждении границ и режима использования территории
объекта культурного наследия федерального значения
«Батарея северная № 1»**

В соответствии со статьей 3.1, подпунктом 10 пункта 2 статьи 33 Федерального закона от 25.06.2002 № 73-ФЗ «Об объектах культурного наследия (памятниках истории и культуры) народов Российской Федерации» и пунктом 3.12 Положения о Комитете по государственному контролю, использованию и охране памятников истории и культуры, утвержденного постановлением Правительства Санкт-Петербурга от 28.04.2004 № 651, на основании историко-культурного исследования, выполненного ООО «Росскарта» (от 12.09.2022 рег. № 01-43-23969/22-0-0):

1. Утвердить:

1.1. Границы территории объекта культурного наследия федерального значения «Батарея северная № 1», расположенного по адресу: Санкт-Петербург, город Кронштадт, 1-й Северный форт, литера А, согласно приложению № 1 к распоряжению.

1.2. Режим использования территории объекта культурного наследия федерального значения «Батарея северная № 1», расположенного по адресу: Санкт-Петербург, город Кронштадт, 1-й Северный форт, литера А, согласно приложению № 2 к распоряжению.

2. План границ территории объекта культурного наследия федерального значения «Батарея северная № 1», утвержденный КГИОП 04.07.2005, признать утратившим силу.

3. Начальнику отдела государственного реестра объектов культурного наследия обеспечить:

3.1. Направление в Управление Федеральной службы государственной регистрации, кадастра и картографии по Санкт-Петербургу, Комитет по градостроительству и архитектуре копий распоряжений в срок, не превышающий пяти рабочих дней со дня издания распоряжения.

3.2. Уведомление лиц, являющихся собственниками или иными законными владельцами объекта, указанного в пункте 1 распоряжения, в срок, не превышающий трех рабочих дней со дня издания распоряжения.

3.3. Размещение настоящего распоряжения в электронной форме в локальной компьютерной сети КГИОП и его официальное опубликование.

3.4. Внесение соответствующих изменений в «Геоинформационную базу данных по объектам культурного наследия, границам и режимам зон охраны на территории Санкт-Петербурга».

4. Контроль за выполнением распоряжения возложить на начальника Управления государственного реестра объектов культурного наследия.

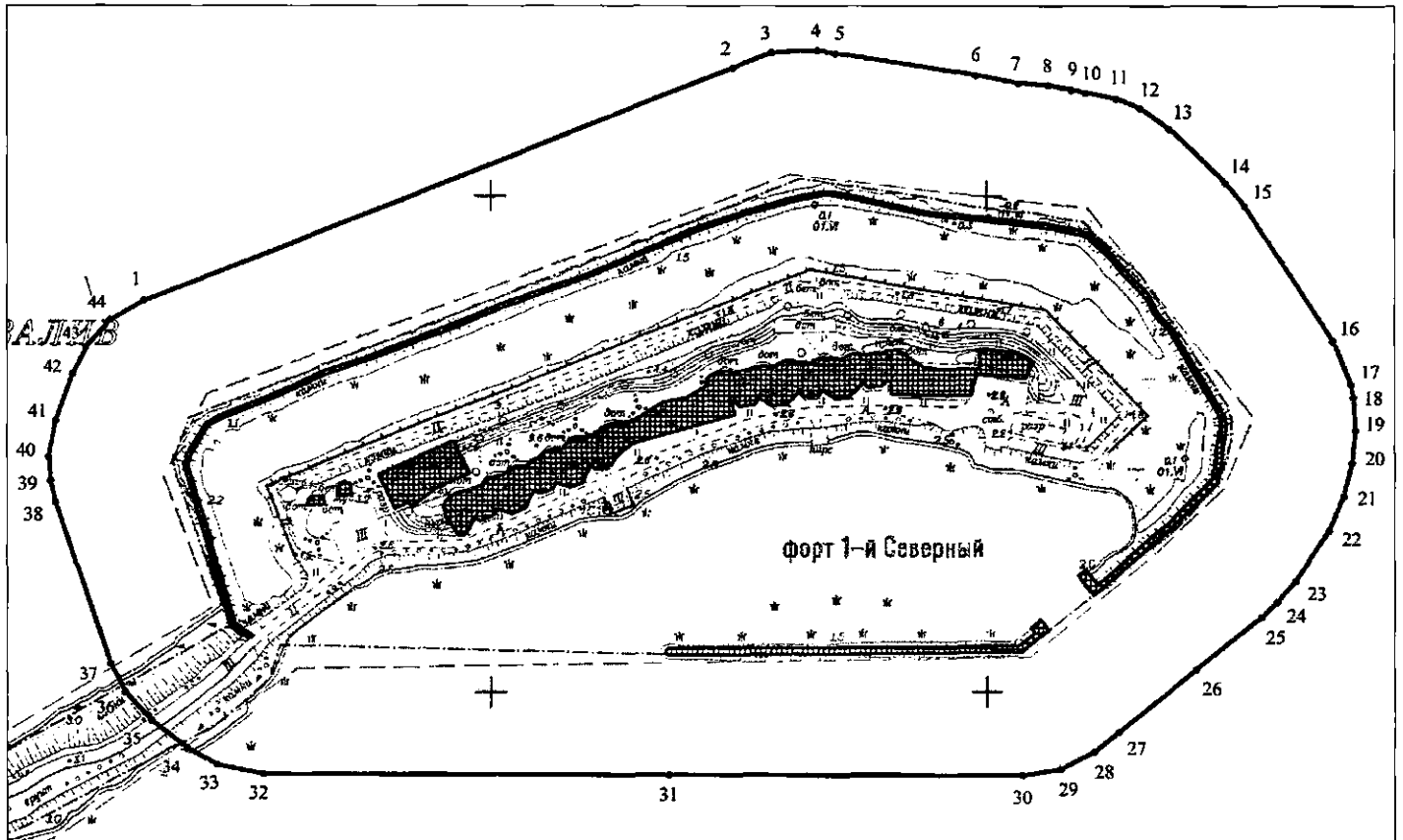
Председатель КГИОП

A handwritten signature in black ink, consisting of a large, stylized initial 'С' followed by a series of loops and a long horizontal stroke extending to the right.

С.В. Макаров




Границы территории объекта культурного наследия федерального значения
«Батарея северная № 1» (далее – объект культурного наследия), расположенного по адресу:
Санкт-Петербург, город Кронштадт, 1-й Северный форт, литера А

1. Схема границ территории объекта культурного наследия:



Масштаб 1:2000

Условные обозначения:

-  граница объекта культурного наследия
-  характерная точка границы объекта культурного наследия
-  территория, занимаемая объектом культурного наследия федерального значения

2. Перечень координат характерных точек границ территории
объекта культурного наследия:

Сведения о местоположении границ объекта					
1. Система координат <u>СК-1964</u>					
2. Сведения о характерных точках границ объекта					
Обозначение характерных точек границ	Координаты, м		Метод определения координат характерной точки	Средняя квадратическая погрешность положения характерной точки (M _t), м	Описание обозначения точки на местности (при наличии)
	X	Y			
1	2	3	4	5	6
1	104757.76	82260.83	Аналитический метод	0.10	—
2	104850.87	82497.61	Аналитический метод	0.10	—
3	104857.08	82513.08	Аналитический метод	0.10	—
4	104857.94	82531.71	Аналитический метод	0.10	—
5	104856.71	82538.83	Аналитический метод	0.10	—
6	104848.00	82595.65	Аналитический метод	0.10	—
7	104844.76	82612.96	Аналитический метод	0.10	—
8	104844.07	82625.11	Аналитический метод	0.10	—
9	104841.98	82634.40	Аналитический метод	0.10	—
10	104840.89	82639.95	Аналитический метод	0.10	—
11	104838.54	82652.59	Аналитический метод	0.10	—
12	104834.72	82662.21	Аналитический метод	0.10	—
13	104826.69	82673.67	Аналитический метод	0.10	—
14	104805.07	82696.55	Аналитический метод	0.10	—
15	104795.94	82704.15	Аналитический метод	0.10	—
16	104741.18	82739.67	Аналитический метод	0.10	—
17	104723.31	82746.84	Аналитический метод	0.10	—
18	104718.19	82747.81	Аналитический метод	0.10	—
19	104704.67	82748.80	Аналитический метод	0.10	—
20	104691.45	82747.32	Аналитический метод	0.10	—
21	104678.32	82744.04	Аналитический метод	0.10	—
22	104664.48	82738.26	Аналитический метод	0.10	—
23	104644.37	82724.50	Аналитический метод	0.10	—
24	104636.11	82717.26	Аналитический метод	0.10	—
25	104630.13	82711.01	Аналитический метод	0.10	—
26	104608.64	82684.30	Аналитический метод	0.10	—
27	104583.68	82653.59	Аналитический метод	0.10	—
28	104575.55	82643.75	Аналитический метод	0.10	—
29	104568.60	82630.15	Аналитический метод	0.10	—
30	104566.08	82614.34	Аналитический метод	0.10	—
31	104566.38	82471.81	Аналитический метод	0.10	—
32	104566.90	82308.72	Аналитический метод	0.10	—
33	104570.46	82290.32	Аналитический метод	0.10	—
34	104577.48	82278.10	Аналитический метод	0.10	—
35	104588.50	82263.97	Аналитический метод	0.10	—
36	104599.93	82253.29	Аналитический метод	0.10	—
37	104611.55	82247.48	Аналитический метод	0.10	—
38	104675.89	82225.18	Аналитический метод	0.10	—
39	104684.59	82223.03	Аналитический метод	0.10	—
40	104693.98	82222.47	Аналитический метод	0.10	—
41	104708.91	82225.28	Аналитический метод	0.10	—
42	104727.88	82231.98	Аналитический метод	0.10	—
43	104739.08	82237.60	Аналитический метод	0.10	—
44	104749.82	82247.34	Аналитический метод	0.10	—
1	104757.76	82260.83	Аналитический метод	0.10	—

Режим использования территории объекта культурного наследия федерального значения
«Батарея северная № 1», расположенного по адресу: Санкт-Петербург, город Кронштадт,
1-й Северный форт, литера А

1. На территории объекта культурного наследия запрещаются: строительство объектов капитального строительства и увеличение объемно-пространственных характеристик существующих на территории объекта культурного наследия объектов капитального строительства; проведение земляных, строительных, мелиоративных и иных работ, за исключением работ по сохранению объекта культурного наследия или его отдельных элементов, сохранению историко-градостроительной или природной среды объекта культурного наследия.

2. На территории объекта культурного наследия разрешается ведение хозяйственной деятельности, не противоречащей требованиям обеспечения сохранности объекта культурного наследия и позволяющей обеспечить функционирование объекта культурного наследия в современных условиях.

3. Требования к осуществлению деятельности в границах территории объекта культурного наследия и требования к содержанию использования территории объекта культурного наследия устанавливаются законодательством Российской Федерации и Санкт-Петербурга об объектах культурного наследия.