



ПРАВИТЕЛЬСТВО САНКТ-ПЕТЕРБУРГА  
КОМИТЕТ ПО ГОСУДАРСТВЕННОМУ КОНТРОЛЮ, ИСПОЛЬЗОВАНИЮ  
И ОХРАНЕ ПАМЯТНИКОВ ИСТОРИИ И КУЛЬТУРЫ  
**РАСПОРЯЖЕНИЕ**

окуд

19.12.2022

№ 543-рп

**О включении в перечень  
выявленных объектов  
культурного наследия объекта,  
обладающего признаками объекта культурного наследия,  
«Жилой дом»,  
об утверждении границ  
территории объекта культурного наследия**

В соответствии с пунктом 4 статьи 16.1 Федерального закона от 25.06.2002 № 73-ФЗ «Об объектах культурного наследия (памятниках истории и культуры) народов Российской Федерации» (далее – Федеральный закон), статьями 6 и 12.1 Закона Санкт-Петербурга от 12.07.2007 № 333-64 «Об охране объектов культурного наследия в Санкт-Петербурге», пунктом 3.12 Положения о Комитете по государственному контролю, использованию и охране памятников истории и культуры, утвержденного постановлением Правительства Санкт Петербурга от 28.04.2004 № 651, в связи с поступлением в КГИОП заявления от 10.06.2022 рег. № 01-44-16/22-0-0 о включении в единый государственный реестр объектов культурного наследия (памятников истории и культуры) народов Российской Федерации объекта, обладающего признаками объекта культурного наследия, расположенного по адресу: г. Санкт-Петербург, Сердобольская улица, дом 1, литера А; Большой Сампсониевский проспект, дом 108, литера А, и на основании заключения о наличии (отсутствии) историко-культурной ценности объекта, обладающего признаками объекта культурного наследия:

1. Включить в перечень выявленных объектов культурного наследия объект, обладающий признаками объекта культурного наследия, «Жилой дом», расположенный по адресу: Санкт-Петербург, Сердобольская улица, дом 1, литера А; Большой Сампсониевский проспект, дом 108, литера А.

2. Утвердить границы территории выявленного объекта культурного наследия «Жилой дом», расположенного по адресу: Санкт-Петербург, Сердобольская улица, дом 1, литера А; Большой Сампсониевский проспект, дом 108, литера А, согласно приложению к распоряжению.

3. Исключить объект, указанный в пункте 1 распоряжения, из списка объектов, обладающих признаками объектов культурного наследия.

4. Начальнику отдела государственного реестра объектов культурного наследия обеспечить:

4.1. Направление собственнику и (или) иному законному владельцу объекта, указанного в пункте 1 распоряжения, уведомления о необходимости выполнения требований к содержанию и использованию выявленного объекта культурного наследия, определенных пунктами 1 - 3 статьи 47.3 Федерального закона, с приложением копии распоряжения в срок не более трех рабочих дней.


4.2. Направление в Управление Федеральной службы государственной регистрации, кадастра и картографии по Санкт-Петербургу копии распоряжения в срок не более пяти рабочих дней.

4.3. Размещение распоряжения в электронной форме в локальной компьютерной сети КГИОП и его официальное опубликование.

4.4. Внесение соответствующих изменений в «Геоинформационную базу данных по объектам культурного наследия, границам в режимах зон охраны на территории Санкт-Петербурга».

5. Контроль за выполнением распоряжения возложить на начальника Управления государственного реестра объектов культурного наследия.

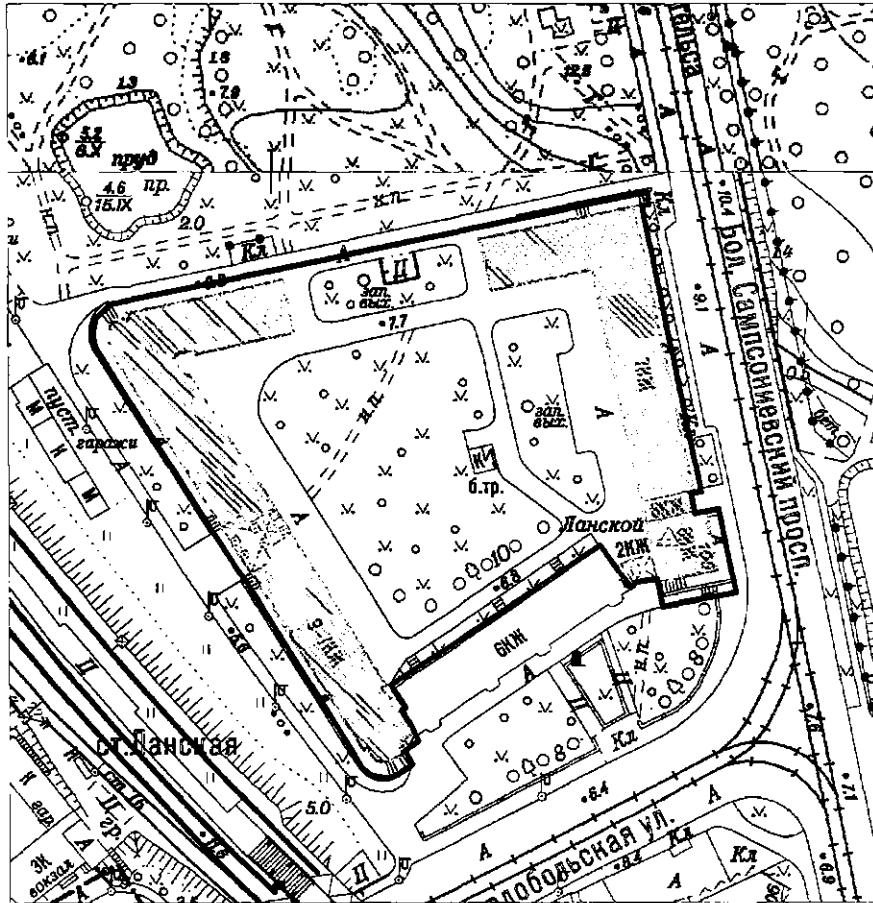
**Председатель КГИОП**



**С.В. Макаров**

Границы территории выявленного объекта культурного наследия  
«Жилой дом»,  
(далее – объект культурного наследия),  
расположенного по адресу: Санкт-Петербург, Сердобольская улица, дом 1, литера А; Большой  
Сампсониевский проспект, дом 108, литера А

Схема границ территории объекта культурного наследия:

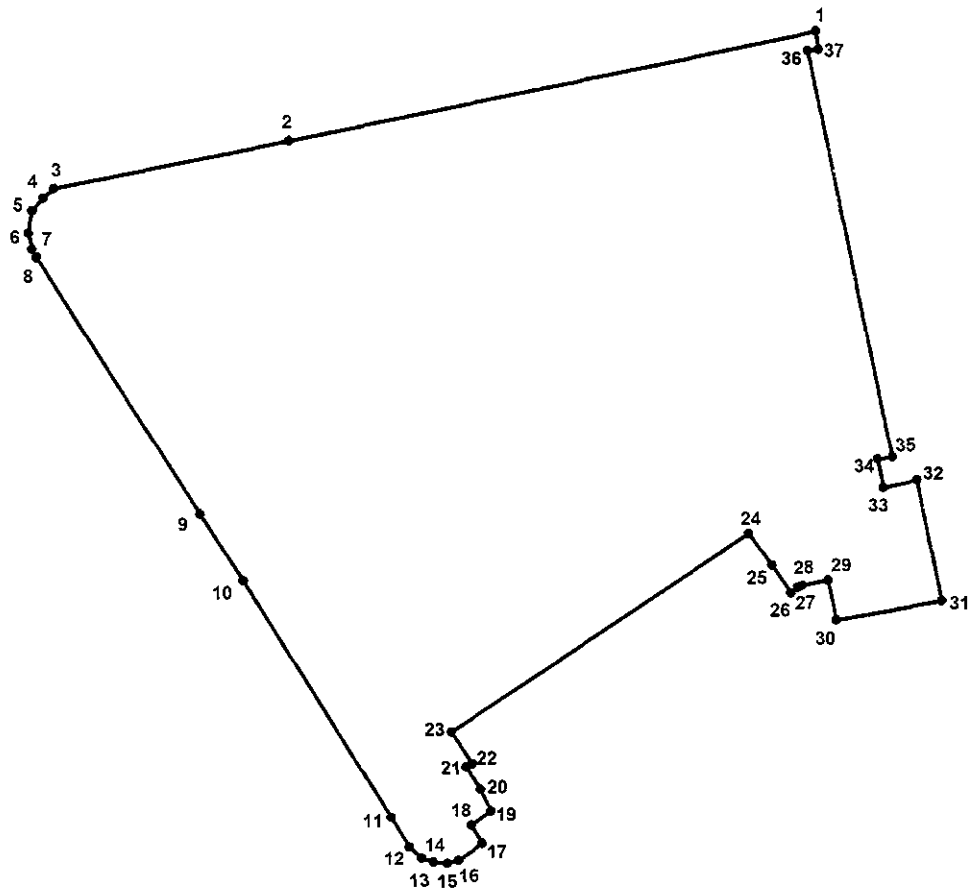


Масштаб 1:2000

Условные обозначения:

- Граница территории выявленного объекта культурного наследия
- Выявленный объект культурного наследия

2. Перечень координат характерных точек границ территории объекта культурного наследия:



**УСЛОВНЫЕ ОБОЗНАЧЕНИЯ:**

- Граница территории объекта культурного наследия  
 • 1 Номер характерной точки

Сведения о местоположении границ объекта					
1. Система координат СК-1964					
2. Сведения о характерных точках границ объекта					
Обозначение характерных точек границ	Координаты, м		Метод определения координат характерной точки	Средняя квадратическая погрешность положения характерной точки ( $M_t$ ), м	Описание обозначения точки на местности (при наличии)
	X	Y			
1	2	3	4	5	6
1	100994,37	114499,32	Метод спутниковых геодезических измерений (определений)	0.10	—
2	100974,00	114401,09	Метод спутниковых геодезических измерений (определений)	0.10	—
3	100965,10	114357,41	Метод спутниковых геодезических измерений (определений)	0.10	—

4	100963,31	114355,44	Метод спутниковых геодезических измерений (определений)	0.10	—
5	100961,05	114353,36	Метод спутниковых геодезических измерений (определений)	0.10	—
6	100956,94	114352,58	Метод спутниковых геодезических измерений (определений)	0.10	—
7	100953,96	114353,24	Метод спутниковых геодезических измерений (определений)	0.10	—
8	100952,35	114354,07	Метод спутниковых геодезических измерений (определений)	0.10	—
9	100904,56	114384,46	Метод спутниковых геодезических измерений (определений)	0.10	—
10	100892,29	114392,39	Метод спутниковых геодезических измерений (определений)	0.10	—
11	100848,43	114419,92	Метод спутниковых геодезических измерений (определений)	0.10	—
12	100842,95	114423,25	Метод спутниковых геодезических измерений (определений)	0.10	—
13	100840,80	114425,64	Метод спутниковых геодезических измерений (определений)	0.10	—
14	100840,09	114427,84	Метод спутниковых геодезических измерений (определений)	0.10	—
15	100839,91	114430,40	Метод спутниковых геодезических измерений (определений)	0.10	—
16	100840,45	114432,43	Метод спутниковых геодезических измерений (определений)	0.10	—
17	100843,60	114436,84	Метод спутниковых геодезических измерений (определений)	0.10	—
18	100847,06	114434,87	Метод спутниковых геодезических измерений (определений)	0.10	—
19	100849,57	114438,49	Метод спутниковых геодезических измерений	0.10	—

			(определений)		
20	100853,64	114436,54	Метод спутниковых геодезических измерений (определений)	0.10	—
21	100857,85	114433,94	Метод спутниковых геодезических измерений (определений)	0.10	—
22	100858,43	114435,11	Метод спутниковых геодезических измерений (определений)	0.10	—
23	100864,31	114431,20	Метод спутниковых геодезических измерений (определений)	0.10	—
24	100901,07	114486,70	Метод спутниковых геодезических измерений (определений)	0.10	—
25	100895,19	114490,92	Метод спутниковых геодезических измерений (определений)	0.10	—
26	100890,00	114494,47	Метод спутниковых геодезических измерений (определений)	0.10	—
27	100891,15	114495,69	Метод спутниковых геодезических измерений (определений)	0.10	—
28	100891,40	114496,57	Метод спутниковых геодезических измерений (определений)	0.10	—
29	100892,24	114501,37	Метод спутниковых геодезических измерений (определений)	0.10	—
30	100884,98	114502,91	Метод спутниковых геодезических измерений (определений)	0.10	—
31	100888,54	114522,39	Метод спутниковых геодезических измерений (определений)	0.10	—
32	100911,00	114517,84	Метод спутниковых геодезических измерений (определений)	0.10	—
33	100909,63	114511,66	Метод спутниковых геодезических измерений (определений)	0.10	—
34	100915,05	114510,56	Метод спутниковых геодезических измерений (определений)	0.10	—
35	100915,41	114513,29	Метод спутниковых геодезических измерений (определений)	0.10	—

			измерений (определений)		
36	100990,87	114497,87	Метод спутниковых геодезических измерений (определений)	0.10	—
37	100991,09	114499,81	Метод спутниковых геодезических измерений (определений)	0.10	—