



ПРАВИТЕЛЬСТВО САНКТ-ПЕТЕРБУРГА  
КОМИТЕТ ПО ГОСУДАРСТВЕННОМУ КОНТРОЛЮ, ИСПОЛЬЗОВАНИЮ  
И ОХРАНЕ ПАМЯТНИКОВ ИСТОРИИ И КУЛЬТУРЫ  
РАСПОРЯЖЕНИЕ

окуд

04.12.2022

№ 555-рп

**Об утверждении границ и режима использования территории  
объекта культурного наследия регионального значения  
«Церковь Свято-Троицкая Озерковская»**

В соответствии со статьей 3.1, подпунктом 10 пункта 2 статьи 33 Федерального закона от 25.06.2002 № 73-ФЗ «Об объектах культурного наследия (памятниках истории и культуры) народов Российской Федерации» и пунктом 3.12 Положения о Комитете по государственному контролю, использованию и охране памятников истории и культуры, утвержденного постановлением Правительства Санкт-Петербурга от 28.04.2004 № 651, на основании историко-культурного исследования, выполненного ООО «Росскарта» (от 12.09.2022 рег. № 01-43-23967/22-0-0):

1. Утвердить:

1.1. Границы территории объекта культурного наследия регионального значения «Церковь Свято-Троицкая Озерковская», расположенного по адресу: Санкт-Петербург, Большая Озёрная улица, дом 27, литера А, согласно приложению № 1 к распоряжению.

1.2. Режим использования территории объекта культурного наследия регионального значения «Церковь Свято-Троицкая Озерковская», расположенного по адресу: Санкт-Петербург, Большая Озёрная улица, дом 27, литера А, согласно приложению № 2 к распоряжению.

2. План границ территории объекта культурного наследия регионального значения «Церковь Свято-Троицкая Озерковская», утвержденный КГИОП 31.08.2005, признать утратившим силу.

3. Начальнику отдела государственного реестра объектов культурного наследия обеспечить:

3.1. Направление в Управление Федеральной службы государственной регистрации, кадастра и картографии по Санкт-Петербургу, Комитет по градостроительству и архитектуре копий распоряжений в срок, не превышающий пяти рабочих дней со дня издания распоряжения.

3.2. Уведомление лиц, являющихся собственниками или иными законными владельцами объекта, указанного в пункте 1 распоряжения, в срок, не превышающий трех рабочих дней со дня издания распоряжения.

3.3. Размещение настоящего распоряжения в электронной форме в локальной компьютерной сети КГИОП и его официальное опубликование.

3.4. Внесение соответствующих изменений в «Геоинформационную базу данных по объектам культурного наследия, границам и режимам зон охраны на территории Санкт-Петербурга».

4. Контроль за выполнением распоряжения возложить на начальника Управления государственного реестра объектов культурного наследия.

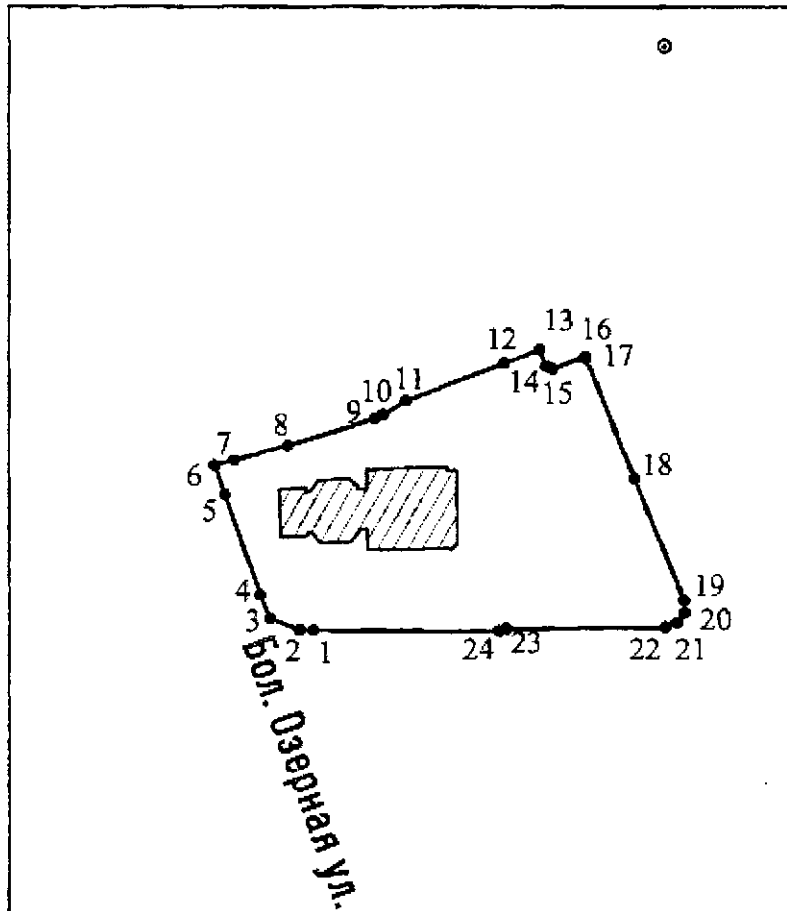
Председатель КГИОП

A large, stylized handwritten signature in black ink, consisting of a large loop on the left and several sweeping strokes on the right.

С.В. Макаров




Границы территории объекта культурного наследия регионального значения  
«Церковь Свято-Троицкая Озерковская» (далее – объект культурного наследия), расположенного  
по адресу: Санкт-Петербург, Большая Озёрная улица, дом 27, литера А

1. Схема границ территории объекта культурного наследия:



Масштаб 1:2000

Условные обозначения:

-  граница территории объекта культурного наследия
-  характерная точка границы территории объекта культурного наследия
-  территория, занимаемая объектом культурного наследия регионального значения

2. Перечень координат характерных точек границ территории  
объекта культурного наследия:

Сведения о местоположении границ объекта					
1. Система координат СК-1964					
2. Сведения о характерных точках границ объекта					
Обозначение характерных точек границ	Координаты, м		Метод определения координат характерной точки	Средняя квадратическая погрешность положения характерной точки (M <sub>r</sub> ), м	Описание обозначения точки на местности (при наличии)
	X	Y			
1	2	3	4	5	6
1	105112.46	113517.75	Геодезический метод	0.10	–
2	105112.53	113515.26	Геодезический метод	0.10	–
3	105114.57	113509.92	Геодезический метод	0.10	–
4	105118.87	113508.09	Геодезический метод	0.10	–
5	105137.13	113501.72	Геодезический метод	0.10	–
6	105142.47	113499.81	Геодезический метод	0.10	–
7	105143.39	113503.33	Геодезический метод	0.10	–
8	105145.92	113513.02	Геодезический метод	0.10	–
9	105150.82	113528.90	Геодезический метод	0.10	–
10	105151.56	113530.37	Геодезический метод	0.10	–
11	105154.12	113534.56	Геодезический метод	0.10	–
12	105160.87	113552.33	Геодезический метод	0.10	–
13	105163.27	113558.75	Геодезический метод	0.10	–
14	105160.24	113559.95	Геодезический метод	0.10	–
15	105159.76	113561.17	Геодезический метод	0.10	–
16	105162.01	113567.06	Геодезический метод	0.10	–
17	105161.80	113567.15	Геодезический метод	0.10	–
18	105140.07	113575.96	Геодезический метод	0.10	–
19	105117.83	113584.97	Геодезический метод	0.10	–
20	105115.56	113585.06	Геодезический метод	0.10	–
21	105113.88	113583.66	Геодезический метод	0.10	–
22	105112.95	113581.58	Геодезический метод	0.10	–
23	105112.71	113552.74	Геодезический метод	0.10	–
24	105112.26	113551.40	Геодезический метод	0.10	–
1	105112.46	113517.75	Геодезический метод	0.10	–

Режим использования территории объекта культурного наследия регионального значения  
«Церковь Свято-Троицкая Озерковская», расположенного по адресу: Санкт-Петербург,  
Большая Озёрная улица, дом 27, литера А

1. На территории объекта культурного наследия запрещаются: строительство объектов капитального строительства и увеличение объемно-пространственных характеристик существующих на территории объекта культурного наследия объектов капитального строительства; проведение земляных, строительных, мелиоративных и иных работ, за исключением работ по сохранению объекта культурного наследия или его отдельных элементов, сохранению историко-градостроительной или природной среды объекта культурного наследия.

2. На территории объекта культурного наследия разрешается ведение хозяйственной деятельности, не противоречащей требованиям обеспечения сохранности объекта культурного наследия и позволяющей обеспечить функционирование объекта культурного наследия в современных условиях.

3. Требования к осуществлению деятельности в границах территории объекта культурного наследия и требования к содержанию использования территории объекта культурного наследия устанавливаются законодательством Российской Федерации и Санкт-Петербурга об объектах культурного наследия.