



ПРАВИТЕЛЬСТВО САНКТ-ПЕТЕРБУРГА  
КОМИТЕТ ПО ГОСУДАРСТВЕННОМУ КОНТРОЛЮ, ИСПОЛЬЗОВАНИЮ  
И ОХРАНЕ ПАМЯТНИКОВ ИСТОРИИ И КУЛЬТУРЫ

РАСПОРЯЖЕНИЕ

окуд

30.11.2022

№ 528-рп

**Об утверждении предмета охраны  
объекта культурного наследия регионального значения  
«Советский бульвар (б. Софийский бульвар)»**

В соответствии со статьей 3 Закона Санкт-Петербурга от 12.07.2007 № 333-64 «Об охране объектов культурного наследия в Санкт-Петербурге» и пунктом 3.12 Положения о Комитете по государственному контролю, использованию и охране памятников истории и культуры, утвержденного постановлением Правительства Санкт-Петербурга от 28.04.2004 № 651:

1. Утвердить предмет охраны объекта культурного наследия регионального значения «Советский бульвар (б. Софийский бульвар)», расположенного по адресу: Санкт-Петербург, г. Пушкин, Софийский бульвар, согласно приложению к распоряжению.

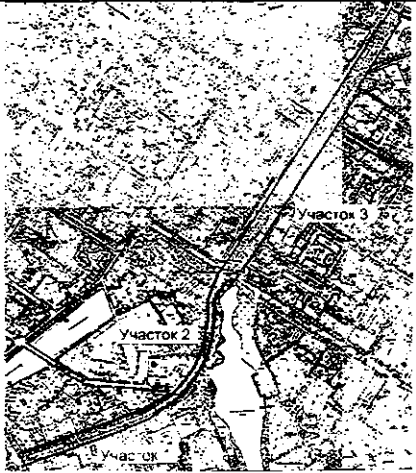

2. Начальнику отдела государственного реестра объектов культурного наследия Управления государственного реестра объектов культурного наследия обеспечить размещение распоряжения в электронной форме в локальной компьютерной сети КГИОП и его официальное опубликование.


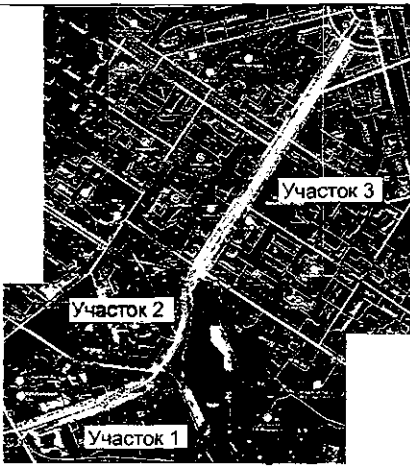


3. Контроль за выполнением распоряжения возложить на начальника Управления государственного реестра объектов культурного наследия.





Заместитель председателя КГИОП


Г.Р. Аганова

Предмет охраны  
объекта культурного наследия регионального значения  
«Советский бульвар (б. Софийский бульвар)», расположенного по адресу:  
Санкт-Петербург, г. Пушкин, Софийский бульвар

№ пп	Видовая принадлежность предмета охраны	Предмет охраны	Фотофиксация
1	2	3	4
1	Объёмно-пространственное решение	<p>Местоположение территории бульвара, трассировка с юга на север: начало – от Парковой ул. (продолжение трассы улицы), окончание – сквер на Привокзальной площади (ось бульвара ориентирована на здание вокзала);</p> <p>градостроительная роль – обеспечение планировочной связи исторических районов г. Пушкина, в т.ч. композиционная связь с воротами Московскими с кордегардиями;</p> <p>историческое объёмно-пространственное решение: регулярная композиция – сочетание открытых пространств (полос газона, тротуаров, проезжей части) с аллеями;</p> <p>рельеф ровный;</p> <p>внешние визуальные связи с объектами культурного наследия, расположенными за пределами ансамбля: «Ворота Московские с кордегардиями», «Дворец фон Гогенфельзен О.В. (Палей)», «Дача Кочубей М.В. (Запасный дворец, Владимирский дворец)», «Екатерининский парк и дворец»,</p>	 

		<p>«Историческая трасса Московской дороги», «Историческая трасса Павловского шоссе с аллеями и гидротехническими сооружениями», «Отдельный парк».</p>	
2.	<p>Планировочное решение:</p>	<p>Регулярное планировочное решение бульвара, включающее три ландшафтно-композиционных участка, в том числе:</p> <ul style="list-style-type: none"> <li>- участок 1: местоположение (от Парковой ул. до пересечения с Советским пер.); планировочное решение (симметричная планировочная структура бульвара): центральная проезжая часть с боковыми симметрично расположенными параллельными проезжей части тротуарами; аллеи посадки деревьев (4 ряда*); габариты дороги и тротуаров;</li> <li>- участок 2: местоположение (от пересечения с Советским пер. до пересечения с Московским шоссе); планировочная структура (симметричная планировочная структура бульвара): центральная проезжая часть с боковыми симметрично расположенными параллельными проезжей части тротуарами; аллеи посадки деревьев (4 ряда); габариты дороги и тротуаров;</li> <li>- участок 3: местоположение (от пересечения с Московским шоссе до сквера на Привокзальной площади); планировочная структура (асимметричная планировочная структура бульвара относительно проезжей части улицы – Софийского бульвара, с восточной стороны</li> </ul>	  

		<p>проезжей части): система трех рядов параллельных проезжей части пешеходных дорожек-тротуаров; аллеиные посадки деревьев (4 ряда); габариты дорожек; покрытие боковых дорожек относительно центральной: из высевок розового гранита на щебеночном основании;</p> <p>*центральные ряды деревьев между проезжей частью и тротуарами – не сохранились.</p>	
3.	<p>Насаждения:</p>	<p>Средне- и старовозрастной древостой; породный состав насаждений,</p> <p>в том числе:</p> <ul style="list-style-type: none"> <li>- участок 1 (от Парковой ул. до пересечения с Советским пер.): 4-х рядная аллея*; шаг и ритм посадки, исторический породный состав (лиственница сибирская и европейская);</li> <li>- участок 2 (от пересечения с Советским пер. до пересечения с Московским шоссе): 4-х рядная аллея; шаг и ритм посадки, исторический породный состав (липа мелколистная);</li> <li>- участок 3 (от пересечения с Московским шоссе до сквера на Привокзальной площади): 4-х рядная аллея; шаг и ритм посадки, исторический породный состав: дуб черешчатый;</li> </ul> <p>газоны обыкновенные;</p> <p>*центральные ряды деревьев между проезжей частью и тротуарами – не сохранились.</p>	  

4.	Малые архитектурные формы:	Скамьи: металлическое основание с деревянным сидением; цвет дерева (белый), цвет металла (черный).	
----	----------------------------	--	---