



ПРАВИТЕЛЬСТВО САНКТ-ПЕТЕРБУРГА
КОМИТЕТ ПО ГОСУДАРСТВЕННОМУ КОНТРОЛЮ, ИСПОЛЬЗОВАНИЮ
И ОХРАНЕ ПАМЯТНИКОВ ИСТОРИИ И КУЛЬТУРЫ
РАСПОРЯЖЕНИЕ

окул

14.11.2022

№ 465-рп

**Об утверждении границ и режима использования территории
объекта культурного наследия регионального значения
«Жилой дом»**

В соответствии со статьей 3.1, подпунктом 10 пункта 2 статьи 33 Федерального закона от 25.06.2002 № 73-ФЗ «Об объектах культурного наследия (памятниках истории и культуры) народов Российской Федерации» и пунктом 3.12 Положения о Комитете по государственному контролю, использованию и охране памятников истории и культуры, утвержденного постановлением Правительства Санкт-Петербурга от 28.04.2004 № 651, на основании историко-культурного исследования, выполненного ООО «Росскарта» (от 09.09.2022 рег. № 01-43-23819/22-0-0):

1. Утвердить:

1.1. Границы территории объекта культурного наследия регионального значения «Жилой дом», расположенного по адресу: Санкт-Петербург, г. Кронштадт, пр. Ленина, 35, согласно приложению № 1 к распоряжению.

1.2. Режим использования территории объекта культурного наследия регионального значения «Жилой дом», расположенного по адресу: Санкт-Петербург, г. Кронштадт, пр. Ленина, 35, согласно приложению № 2 к распоряжению.

2. План границ территории объекта культурного наследия регионального значения «Жилой дом», утвержденный КГИОП 19.11.2003, признать утратившим силу.

3. Начальнику отдела государственного реестра объектов культурного наследия обеспечить:

3.1. Направление в Управление Федеральной службы государственной регистрации, кадастра и картографии по Санкт-Петербургу, Комитет по градостроительству и архитектуре копий распоряжений в срок, не превышающий пяти рабочих дней со дня издания распоряжения.

3.2. Уведомление лиц, являющихся собственниками или иными законными владельцами объекта, указанного в пункте 1 распоряжения, в срок, не превышающий трех рабочих дней со дня издания распоряжения.

3.3. Размещение настоящего распоряжения в электронной форме в локальной компьютерной сети КГИОП и его официальное опубликование.

3.4. Внесение соответствующих изменений в «Геоинформационную базу данных по объектам культурного наследия, границам и режимам зон охраны на территории Санкт-Петербурга».

4. Контроль за выполнением распоряжения возложить на начальника Управления государственного реестра объектов культурного наследия.

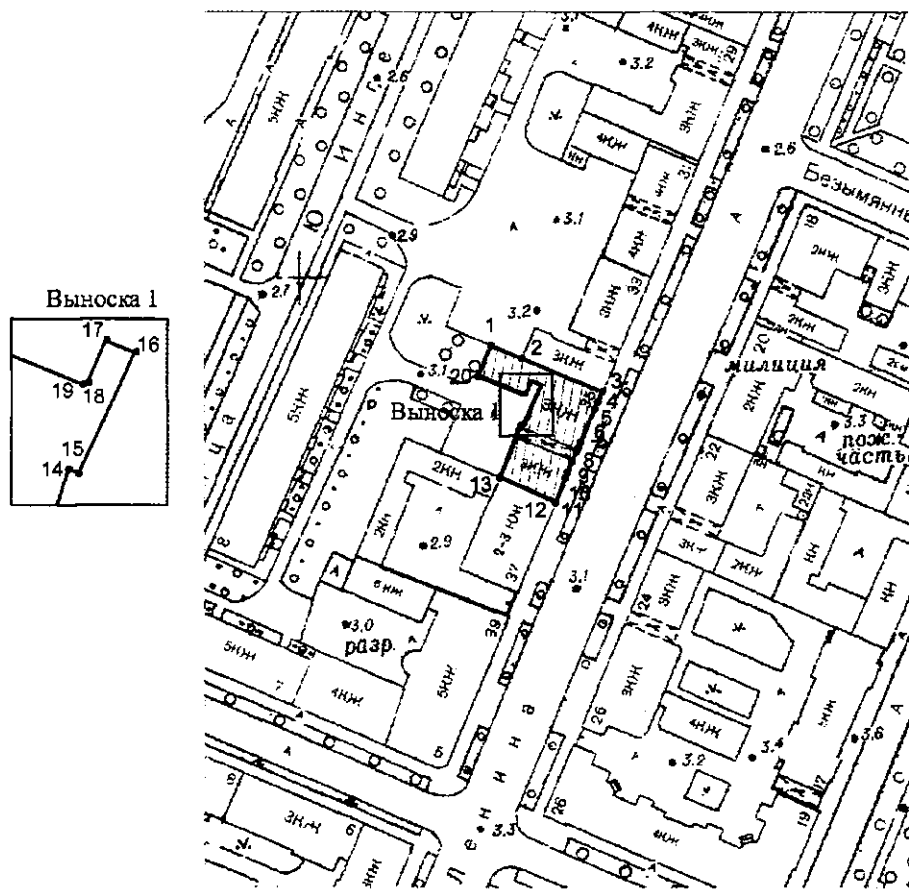
Председатель КГИОП

A handwritten signature in black ink, consisting of a large, rounded initial 'С' followed by a series of loops and a long horizontal stroke extending to the right.

С.В. Макаров




Границы территории объекта культурного наследия регионального значения
«Жилой дом» (далее – объект культурного наследия), расположенного по адресу:
Санкт-Петербург, г. Кронштадт, пр. Ленина, 35

1. Схема границ территории объекта культурного наследия:



Масштаб 1:2000

Условные обозначения:

-  граница территории объекта культурного наследия
-  характерная точка границы территории объекта культурного наследия
-  территория, занимаемая объектом культурного наследия регионального значения

2. Перечень координат характерных точек границ территории
объекта культурного наследия:

Сведения о местоположении границ объекта					
1. Система координат <u>СК-1964</u>					
2. Сведения о характерных точках границ объекта					
Обозначение характерных точек границ	Координаты, м		Метод определения координат характерной точки	Средняя квадратическая погрешность положения характерной точки (M_t), м	Описание обозначения точки на местности (при наличии)
	X	Y			
1	2	3	4	5	6
1	100781.85	82851.14	Метод геодезических измерений (определений)	0.10	–
2	100778.42	82859.42	Метод геодезических измерений (определений)	0.10	–
3	100769.56	82880.63	Метод геодезических измерений (определений)	0.10	–
4	100766.79	82879.43	Метод геодезических измерений (определений)	0.10	–
5	100764.84	82878.61	Метод геодезических измерений (определений)	0.10	–
6	100755.98	82874.88	Метод геодезических измерений (определений)	0.10	–
7	100754.61	82874.28	Метод геодезических измерений (определений)	0.10	–
8	100753.50	82873.80	Метод геодезических измерений (определений)	0.10	–
9	100750.88	82872.66	Метод геодезических измерений (определений)	0.10	–
10	100747.97	82871.48	Метод геодезических измерений (определений)	0.10	–
11	100746.54	82870.88	Метод геодезических измерений (определений)	0.10	–
12	100740.19	82868.35	Метод геодезических измерений (определений)	0.10	–
13	100746.75	82853.51	Метод геодезических измерений (определений)	0.10	–
14	100760.94	82858.85	Метод спутниковых геодезических измерений (определений)	0.10	–
15	100760.59	82859.68	Метод спутниковых геодезических измерений (определений)	0.10	–
16	100771.33	82864.60	Метод спутниковых геодезических измерений (определений)	0.10	–

17	100772.43	82861.99	Метод спутниковых геодезических измерений (определений)	0.10	—
18	100768.69	82860.43	Метод спутниковых геодезических измерений (определений)	0.10	—
19	100768.54	82860.01	Метод спутниковых геодезических измерений (определений)	0.10	—
20	100773.61	82847.67	Метод геодезических измерений (определений)	0.10	—
1	100781.85	82851.14	Метод геодезических измерений (определений)	0.10	

Режим использования территории объекта культурного наследия регионального значения «Жилой дом», расположенного по адресу: Санкт-Петербург, г. Кронштадт, пр. Ленина, 35

1. На территории объекта культурного наследия запрещаются: строительство объектов капитального строительства и увеличение объемно-пространственных характеристик существующих на территории объекта культурного наследия объектов капитального строительства; проведение земляных, строительных, мелиоративных и иных работ, за исключением работ по сохранению объекта культурного наследия или его отдельных элементов, сохранению историко-градостроительной или природной среды объекта культурного наследия.

2. На территории объекта культурного наследия разрешается ведение хозяйственной деятельности, не противоречащей требованиям обеспечения сохранности объекта культурного наследия и позволяющей обеспечить функционирование объекта культурного наследия в современных условиях.

3. Требования к осуществлению деятельности в границах территории объекта культурного наследия и требования к содержанию использования территории объекта культурного наследия устанавливаются законодательством Российской Федерации и Санкт-Петербурга об объектах культурного наследия.