



ПРАВИТЕЛЬСТВО САНКТ-ПЕТЕРБУРГА
КОМИТЕТ ПО ГОСУДАРСТВЕННОМУ КОНТРОЛЮ, ИСПОЛЬЗОВАНИЮ
И ОХРАНЕ ПАМЯТНИКОВ ИСТОРИИ И КУЛЬТУРЫ
РАСПОРЯЖЕНИЕ

окуд

14.11.2022

№ 466-рп

**Об утверждении границ и режима использования территории
объекта культурного наследия регионального значения
«Почтамтский дом со службами»**

В соответствии со статьей 3.1, подпунктом 10 пункта 2 статьи 33 Федерального закона от 25.06.2002 № 73-ФЗ «Об объектах культурного наследия (памятниках истории и культуры) народов Российской Федерации» и пунктом 3.12 Положения о Комитете по государственному контролю, использованию и охране памятников истории и культуры, утвержденного постановлением Правительства Санкт-Петербурга от 28.04.2004 № 651, на основании историко-культурного исследования, выполненного ООО «Росскарта» (от 09.09.2022 рег. № 01-43-23819/22-0-0):

1. Утвердить:

1.1. Границы территории объекта культурного наследия регионального значения «Почтамтский дом со службами», расположенного по адресу: Санкт-Петербург, г. Кронштадт, пр. Ленина, 37, согласно приложению № 1 к распоряжению.

1.2. Режим использования территории объекта культурного наследия регионального значения «Почтамтский дом со службами», расположенного по адресу: Санкт-Петербург, г. Кронштадт, пр. Ленина, 37, согласно приложению № 2 к распоряжению.

2. План границ территории объекта культурного наследия регионального значения «Почтамтский дом со службами», утвержденный КГИОП 19.11.2003, признать утратившим силу.

3. Начальнику отдела государственного реестра объектов культурного наследия обеспечить:

3.1. Направление в Управление Федеральной службы государственной регистрации, кадастра и картографии по Санкт-Петербургу, Комитет по градостроительству и архитектуре копий распоряжений в срок, не превышающий пяти рабочих дней со дня издания распоряжения.

3.2. Уведомление лиц, являющихся собственниками или иными законными владельцами объекта, указанного в пункте 1 распоряжения, в срок, не превышающий трех рабочих дней со дня издания распоряжения.

3.3. Размещение настоящего распоряжения в электронной форме в локальной компьютерной сети КГИОП и его официальное опубликование.

3.4. Внесение соответствующих изменений в «Геоинформационную базу данных по объектам культурного наследия, границам и режимам зон охраны на территории Санкт-Петербурга».

4. Контроль за выполнением распоряжения возложить на начальника Управления государственного реестра объектов культурного наследия.

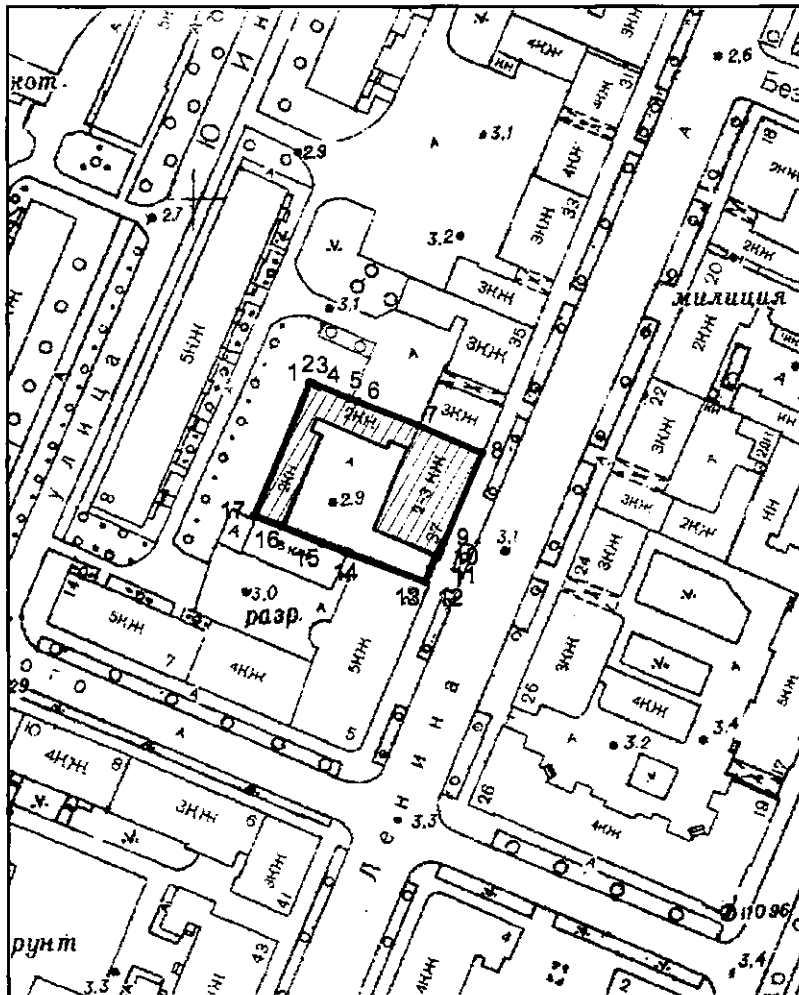
Председатель КГИОП

A large, stylized handwritten signature in black ink, consisting of several loops and a long horizontal stroke extending to the right.

С.В. Макаров




Границы территории объекта культурного наследия регионального значения
«Почтамтский дом со службами» (далее – объект культурного наследия), расположенного по
адресу: Санкт-Петербург, г. Кронштадт, пр. Ленина, 37

1. Схема границ территории объекта культурного наследия:



Масштаб 1:2000

Условные обозначения:

-  граница территории объекта культурного наследия
-  характерная точка границы территории объекта культурного наследия
-  территория, занимаемая объектом культурного наследия регионального значения

2. Перечень координат характерных точек границ территории
объекта культурного наследия:

Сведения о местоположении границ объекта					
1. Система координат <u>СК-1964</u>					
2. Сведения о характерных точках границ объекта					
Обозначение характерных точек границ	Координаты, м		Метод определения координат характерной точки	Средняя квадратическая погрешность положения характерной точки (M_t), м	Описание обозначения точки на местности (при наличии)
	X	Y			
1	2	3	4	5	6
1	100756.96	82827.91	Метод геодезических измерений (определений)	0.10	-
2	100756.57	82828.83	Метод геодезических измерений (определений)	0.10	-
3	100756.15	82829.58	Метод геодезических измерений (определений)	0.10	-
4	100755.96	82830.07	Метод геодезических измерений (определений)	0.10	-
5	100753.26	82836.95	Метод геодезических измерений (определений)	0.10	-
6	100752.45	82838.99	Метод геодезических измерений (определений)	0.10	-
7	100746.75	82853.51	Метод геодезических измерений (определений)	0.10	-
8	100740.19	82868.35	Метод геодезических измерений (определений)	0.10	-
9	100719.25	82859.37	Метод геодезических измерений (определений)	0.10	-
10	100717.14	82858.48	Метод геодезических измерений (определений)	0.10	-
11	100715.72	82857.86	Метод геодезических измерений (определений)	0.10	-
12	100715.89	82857.39	Метод геодезических измерений (определений)	0.10	-
13	100710.36	82854.92	Метод геодезических измерений (определений)	0.10	-
14	100717.16	82835.99	Метод геодезических измерений (определений)	0.10	-
15	100719.11	82830.58	Метод геодезических измерений (определений)	0.10	-
16	100723.03	82821.11	Метод геодезических измерений (определений)	0.10	-
17	100725.46	82814.58	Метод геодезических измерений (определений)	0.10	-

1	100756.96	82827.91	Метод геодезических измерений (определений)	0.10	-
---	-----------	----------	---------------------------------------------	------	---

Режим использования территории объекта культурного наследия регионального значения
«Почтамтский дом со службами», расположенного по адресу: Санкт-Петербург, г. Кронштадт,
пр. Ленина, 37

1. На территории объекта культурного наследия запрещаются: строительство объектов капитального строительства и увеличение объемно-пространственных характеристик существующих на территории объекта культурного наследия объектов капитального строительства; проведение земляных, строительных, мелиоративных и иных работ, за исключением работ по сохранению объекта культурного наследия или его отдельных элементов, сохранению историко-градостроительной или природной среды объекта культурного наследия.

2. На территории объекта культурного наследия разрешается ведение хозяйственной деятельности, не противоречащей требованиям обеспечения сохранности объекта культурного наследия и позволяющей обеспечить функционирование объекта культурного наследия в современных условиях.

3. Требования к осуществлению деятельности в границах территории объекта культурного наследия и требования к содержанию использования территории объекта культурного наследия устанавливаются законодательством Российской Федерации и Санкт-Петербурга об объектах культурного наследия.