



ПРАВИТЕЛЬСТВО САНКТ-ПЕТЕРБУРГА
КОМИТЕТ ПО ГОСУДАРСТВЕННОМУ КОНТРОЛЮ, ИСПОЛЬЗОВАНИЮ
И ОХРАНЕ ПАМЯТНИКОВ ИСТОРИИ И КУЛЬТУРЫ
РАСПОРЯЖЕНИЕ

окуд

07.11.2022

№ 445-рп

**Об утверждении границ и режима использования территории
объекта культурного наследия федерального значения
«Присутственные места (городская дума)»**

В соответствии со статьей 3.1, подпунктом 10 пункта 2 статьи 33 Федерального закона от 25.06.2002 № 73-ФЗ «Об объектах культурного наследия (памятниках истории и культуры) народов Российской Федерации» и пунктом 3.12 Положения о Комитете по государственному контролю, использованию и охране памятников истории и культуры, утвержденного постановлением Правительства Санкт-Петербурга от 28.04.2004 № 651, на основании историко-культурного исследования, выполненного ООО «Росскарта» (от 09.09.2022 рег. № 01-43-23819/22-0-0):

1. Утвердить:

1.1. Границы территории объекта культурного наследия федерального значения «Присутственные места (городская дума)», расположенного по адресу: Санкт-Петербург, г. Кронштадт, Ленина просп., 36, согласно приложению № 1 к распоряжению.

1.2. Режим использования территории объекта культурного наследия федерального значения «Присутственные места (городская дума)», расположенного по адресу: Санкт-Петербург, г. Кронштадт, Ленина просп., 36, согласно приложению № 2 к распоряжению.

2. План границ территории объекта культурного наследия федерального значения «Присутственные места (городская дума)», утвержденный КГИОП 04.07.2005, признать утратившим силу.

3. Начальнику отдела государственного реестра объектов культурного наследия обеспечить:

3.1. Направление в Управление Федеральной службы государственной регистрации, кадастра и картографии по Санкт-Петербургу, Комитет по градостроительству и архитектуре копий распоряжений в срок, не превышающий пяти рабочих дней со дня издания распоряжения.

3.2. Уведомление лиц, являющихся собственниками или иными законными владельцами объекта, указанного в пункте 1 распоряжения, в срок, не превышающий трех рабочих дней со дня издания распоряжения.

3.3. Размещение настоящего распоряжения в электронной форме в локальной компьютерной сети КГИОП и его официальное опубликование.

3.4. Внесение соответствующих изменений в «Геоинформационную базу данных по объектам культурного наследия, границам и режимам зон охраны на территории Санкт-Петербурга».

4. Контроль за выполнением распоряжения возложить на начальника Управления государственного реестра объектов культурного наследия.

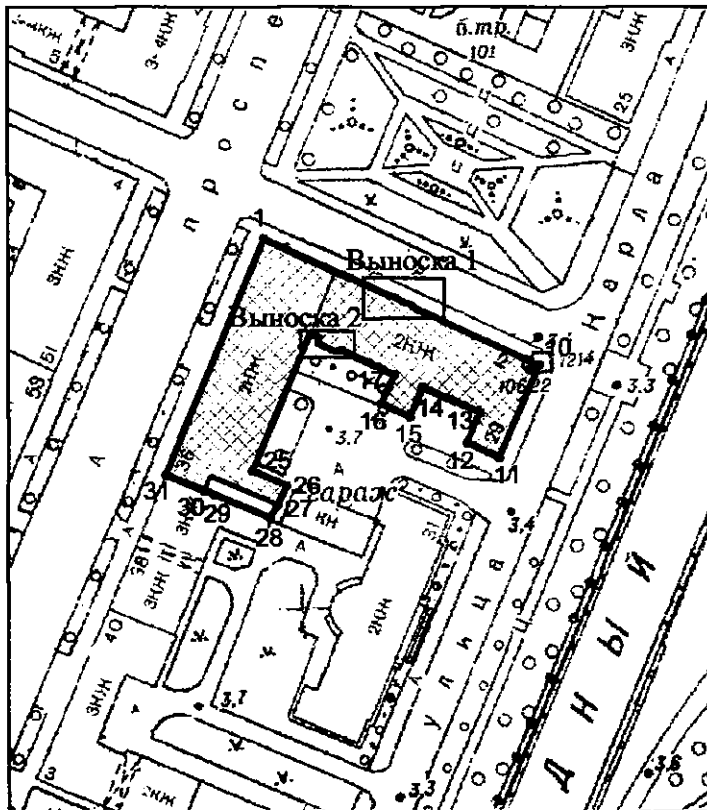
Председатель КГИОП

A handwritten signature in black ink, consisting of a large, stylized initial 'S' followed by a series of loops and a long horizontal stroke extending to the right.

С.В. Макаров




Границы территории объекта культурного наследия федерального значения «Присутственные места (городская дума)» (далее – объект культурного наследия), расположенного по адресу:
Санкт-Петербург, г. Кронштадт, Ленина просп., 36

1. Схема границ территории объекта культурного наследия:



Масштаб 1:2000

Условные обозначения:

-  граница объекта культурного наследия
-  характерная точка границы объекта культурного наследия
-  территория, занимаемая объектом культурного наследия федерального значения

2. Перечень координат характерных точек границ территории
объекта культурного наследия:

Сведения о местоположении границ объекта					
1. Система координат <u>СК-1964</u>					
2. Сведения о характерных точках границ объекта					
Обозначение характерных точек границ	Координаты, м		Метод определения координат характерной точки	Средняя квадратическая погрешность положения характерной точки (M _t), м	Описание обозначени я точки на местности (при наличии)
	X	Y			
1	2	3	4	5	6
1	100482.50	82791.50	Метод геодезических измерений (определений)	0.10	–
2	100469.78	82819.63	Метод геодезических измерений (определений)	0.10	–
3	100470.03	82819.74	Метод геодезических измерений (определений)	0.10	–
4	100469.46	82821.00	Метод спутниковых геодезических измерений (определений)	0.10	–
5	100469.28	82820.93	Метод спутниковых геодезических измерений (определений)	0.10	–
6	100468.17	82823.41	Метод спутниковых геодезических измерений (определений)	0.10	–
7	100468.34	82823.49	Метод спутниковых геодезических измерений (определений)	0.10	–
8	100467.78	82824.73	Метод геодезических измерений (определений)	0.10	–
9	100467.53	82824.61	Метод геодезических измерений (определений)	0.10	–
10	100454.80	82852.76	Метод геодезических измерений (определений)	0.10	–
11	100434.19	82843.92	Метод геодезических измерений (определений)	0.10	–
12	100437.43	82836.66	Метод геодезических измерений (определений)	0.10	–
13	100444.03	82839.55	Метод спутниковых геодезических измерений (определений)	0.10	–
14	100449.83	82826.79	Метод спутниковых геодезических измерений (определений)	0.10	–
15	100443.19	82823.90	Метод геодезических измерений (определений)	0.10	–

16	100446.06	82817.58	Метод геодезических измерений (определений)	0.10	—
17	100452.66	82820.52	Метод спутниковых геодезических измерений (определений)	0.10	—
18	100458.16	82808.33	Метод спутниковых геодезических измерений (определений)	0.10	—
19	100457.80	82808.18	Метод спутниковых геодезических измерений (определений)	0.10	—
20	100457.66	82807.76	Метод спутниковых геодезических измерений (определений)	0.10	—
21	100459.60	82803.61	Метод спутниковых геодезических измерений (определений)	0.10	—
22	100460.01	82803.45	Метод спутниковых геодезических измерений (определений)	0.10	—
23	100460.89	82803.83	Метод спутниковых геодезических измерений (определений)	0.10	—
24	100461.77	82801.78	Метод спутниковых геодезических измерений (определений)	0.10	—
25	100431.21	82788.96	Метод спутниковых геодезических измерений (определений)	0.10	—
26	100428.01	82796.56	Метод геодезических измерений (определений)	0.10	—
27	100423.55	82794.61	Метод геодезических измерений (определений)	0.10	—
28	100420.66	82792.92	Метод геодезических измерений (определений)	0.10	—
29	100425.93	82780.41	Метод геодезических измерений (определений)	0.10	—
30	100426.83	82778.27	Метод геодезических измерений (определений)	0.10	—
31	100430.42	82769.75	Метод геодезических измерений (определений)	0.10	—
1	100482.50	82791.50	Метод геодезических измерений (определений)	0.10	—

Режим использования территории объекта культурного наследия федерального значения «Присутственные места (городская дума)», расположенного по адресу: Санкт-Петербург, г. Кронштадт, Ленина просп., 36

1. На территории объекта культурного наследия запрещаются: строительство объектов капитального строительства и увеличение объемно-пространственных характеристик существующих на территории объекта культурного наследия объектов капитального строительства; проведение земляных, строительных, мелиоративных и иных работ, за исключением работ по сохранению объекта культурного наследия или его отдельных элементов, сохранению историко-градостроительной или природной среды объекта культурного наследия.

2. На территории объекта культурного наследия разрешается ведение хозяйственной деятельности, не противоречащей требованиям обеспечения сохранности объекта культурного наследия и позволяющей обеспечить функционирование объекта культурного наследия в современных условиях.

3. Требования к осуществлению деятельности в границах территории объекта культурного наследия и требования к содержанию использования территории объекта культурного наследия устанавливаются законодательством Российской Федерации и Санкт-Петербурга об объектах культурного наследия.