



ПРАВИТЕЛЬСТВО САНКТ-ПЕТЕРБУРГА
КОМИТЕТ ПО ГОСУДАРСТВЕННОМУ КОНТРОЛЮ, ИСПОЛЬЗОВАНИЮ
И ОХРАНЕ ПАМЯТНИКОВ ИСТОРИИ И КУЛЬТУРЫ
РАСПОРЯЖЕНИЕ

окуд

04.11.2022

№ 433-рп

**Об утверждении границ и режима использования территории
объекта культурного наследия федерального значения
«Место выступлений в апреле и октябре 1917 г. Ленина В.И.
- Финляндский вокзал (фрагмент фасада)»**

В соответствии со статьей 3.1, подпунктом 10 пункта 2 статьи 33 Федерального закона от 25.06.2002 № 73-ФЗ «Об объектах культурного наследия (памятниках истории и культуры) народов Российской Федерации» и пунктом 3.12 Положения о Комитете по государственному контролю, использованию и охране памятников истории и культуры, утвержденного постановлением Правительства Санкт-Петербурга от 28.04.2004 № 651, на основании историко-культурного исследования, выполненного ООО «Роскарта» (от 09.09.2022 рег. № 01-43-23820/22-0-0):

1. Утвердить:

1.1. Границы территории объекта культурного наследия федерального значения «Место выступлений в апреле и октябре 1917 г. Ленина В.И. - Финляндский вокзал (фрагмент фасада)», расположенного по адресу: Санкт-Петербург, площадь Ленина, дом 6, литера Е, согласно приложению № 1 к распоряжению.

1.2. Режим использования территории объекта культурного наследия федерального значения «Место выступлений в апреле и октябре 1917 г. Ленина В.И. - Финляндский вокзал (фрагмент фасада)», расположенного по адресу: Санкт-Петербург, площадь Ленина, дом 6, литера Е, согласно приложению № 2 к распоряжению.

2. План границ территории объекта культурного наследия федерального значения «Место выступлений в апреле и октябре 1917 г. Ленина В.И. - Финляндский вокзал (фрагмент фасада)», утвержденный КГИОП 04.07.2005, признать утратившим силу.

3. Начальнику отдела государственного реестра объектов культурного наследия обеспечить:

3.1. Направление в Управление Федеральной службы государственной регистрации, кадастра и картографии по Санкт-Петербургу, Комитет по градостроительству и архитектуре копий распоряжений в срок, не превышающий пяти рабочих дней со дня издания распоряжения.

3.2. Уведомление лиц, являющихся собственниками или иными законными владельцами объекта, указанного в пункте 1 распоряжения, в срок, не превышающий трех рабочих дней со дня издания распоряжения.

3.3. Размещение настоящего распоряжения в электронной форме в локальной компьютерной сети КГИОП и его официальное опубликование.

3.4. Внесение соответствующих изменений в «Геоинформационную базу данных по объектам культурного наследия, границам и режимам зон охраны на территории Санкт-Петербурга».

4. Контроль за выполнением распоряжения возложить на начальника Управления государственного реестра объектов культурного наследия.

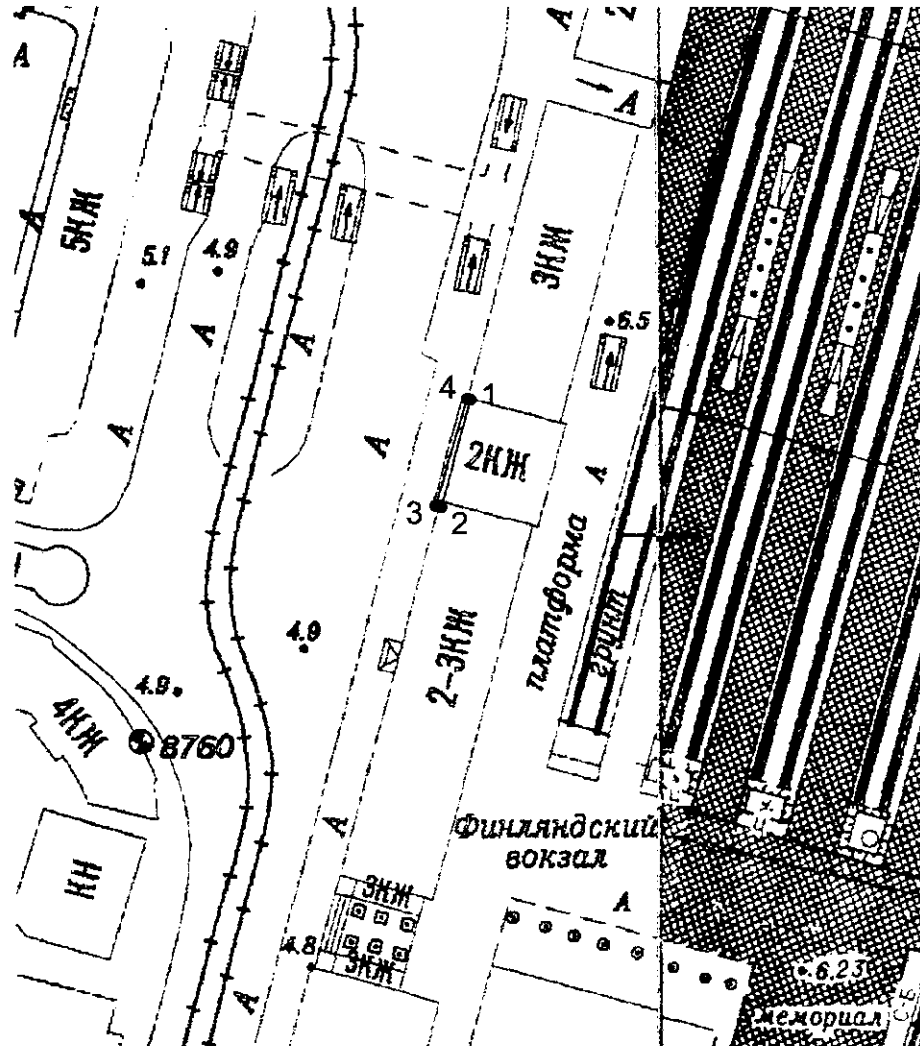
Председатель КГИОП



С.В. Макаров




Границы территории объекта культурного наследия федерального значения «Место выступлений в апреле и октябре 1917 г. Ленина В.И. - Финляндский вокзал (фрагмент фасада)» (далее – объект культурного наследия), расположенного по адресу: Санкт-Петербург, площадь Ленина, дом 6, литера Е

1. Схема границ территории объекта культурного наследия:



Масштаб 1:2000

Условные обозначения:

-  граница объекта культурного наследия
-  1 характеристическая точка границы объекта культурного наследия
-  территория, занимаемая объектом культурного наследия федерального значения

2. Перечень координат характерных точек границ территории
объекта культурного наследия:

Сведения о местоположении границ объекта					
1. Система координат <u>СК-1964</u>					
2. Сведения о характерных точках границ объекта					
Обозначение характерных точек границ	Координаты, м		Метод определения координат характерной точки	Средняя квадратическая погрешность положения характерной точки (M _t), м	Описание обозначени я точки на местности (при наличии)
	X	Y			
1	2	3	4	5	6
1	96624.00	115968.10	Геодезический метод	0.10	–
2	96605.27	115963.04	Геодезический метод	0.10	–
3	96605.55	115962.01	Геодезический метод	0.10	–
4	96624.10	115967.50	Геодезический метод	0.10	–
1	96624.00	115968.10	Геодезический метод	0.10	–

Режим использования территории объекта культурного наследия федерального значения «Место выступлений в апреле и октябре 1917 г. Ленина В.И. - Финляндский вокзал (фрагмент фасада)», расположенного по адресу: Санкт-Петербург, площадь Ленина, дом 6, литера Е

1. На территории объекта культурного наследия запрещаются: строительство объектов капитального строительства и увеличение объемно-пространственных характеристик существующих на территории объекта культурного наследия объектов капитального строительства; проведение земляных, строительных, мелиоративных и иных работ, за исключением работ по сохранению объекта культурного наследия или его отдельных элементов, сохранению историко-градостроительной или природной среды объекта культурного наследия.

2. На территории объекта культурного наследия разрешается ведение хозяйственной деятельности, не противоречащей требованиям обеспечения сохранности объекта культурного наследия и позволяющей обеспечить функционирование объекта культурного наследия в современных условиях.

3. Требования к осуществлению деятельности в границах территории объекта культурного наследия и требования к содержанию использования территории объекта культурного наследия устанавливаются законодательством Российской Федерации и Санкт-Петербурга об объектах культурного наследия.