



ПРАВИТЕЛЬСТВО САНКТ-ПЕТЕРБУРГА
КОМИТЕТ ПО ГОСУДАРСТВЕННОМУ КОНТРОЛЮ, ИСПОЛЬЗОВАНИЮ
И ОХРАНЕ ПАМЯТНИКОВ ИСТОРИИ И КУЛЬТУРЫ
РАСПОРЯЖЕНИЕ

04.10.2022

окул
№ 397-рп

О включении в перечень выявленных объектов культурного наследия выявленного объекта археологического наследия «Фрагменты фундамента храма святых благоверных князей Бориса и Глеба 1869-1882 гг. с прилегающим культурным слоем» и об утверждении границ территории выявленного объекта культурного наследия

В соответствии с пунктом 16 статьи 16.1, пунктом 11 статьи 45.1 Федерального закона от 25.06.2002 № 73-ФЗ «Об объектах культурного наследия (памятниках истории и культуры) народов Российской Федерации» (далее – Федеральный закон), в связи с поступлением в КГИОП документов, указанных в статье 45.1 Федерального закона (рег. № ОБ-47-15091/22-0-0 от 25.08.2022):

1. Включить в перечень выявленных объектов культурного наследия выявленный объект археологического наследия «Фрагменты фундамента храма святых благоверных князей Бориса и Глеба 1869-1882 гг. с прилегающим культурным слоем», расположенный по адресу: Санкт-Петербург, Синопская наб., уч. 10 (восточнее д. 30, лит. А по Синопской наб., в границах земельного участка с кадастровым № 78:31:0001455:1001.

2. Утвердить границы территории выявленного объекта культурного наследия «Фрагменты фундамента храма святых благоверных князей Бориса и Глеба 1869-1882 гг. с прилегающим культурным слоем» согласно приложению к распоряжению.

3. Начальнику Управления государственного реестра объектов культурного наследия обеспечить:

3.1. Направление собственнику земельного участка и (или) пользователю земельным участком, в границах которого расположен выявленный объект культурного наследия «Фрагменты фундамента храма святых благоверных князей Бориса и Глеба 1869-1882 гг. с прилегающим культурным слоем», в орган местного самоуправления муниципального


образования, на территории которого расположен данный объект, и в Управление Федеральной службы государственной регистрации, кадастра и картографии по Санкт-Петербургу, копий распоряжения.

3.2. Размещение распоряжения в электронной форме в локальной компьютерной сети КГИОП и его официальное опубликование.

3.3. Внесение соответствующих изменений в «Геоинформационную базу данных по объектам культурного наследия, границам и режимам зон охраны на территории Санкт-Петербурга».

4. Контроль за выполнением распоряжения возложить на начальника Управления государственного реестра объектов культурного наследия.

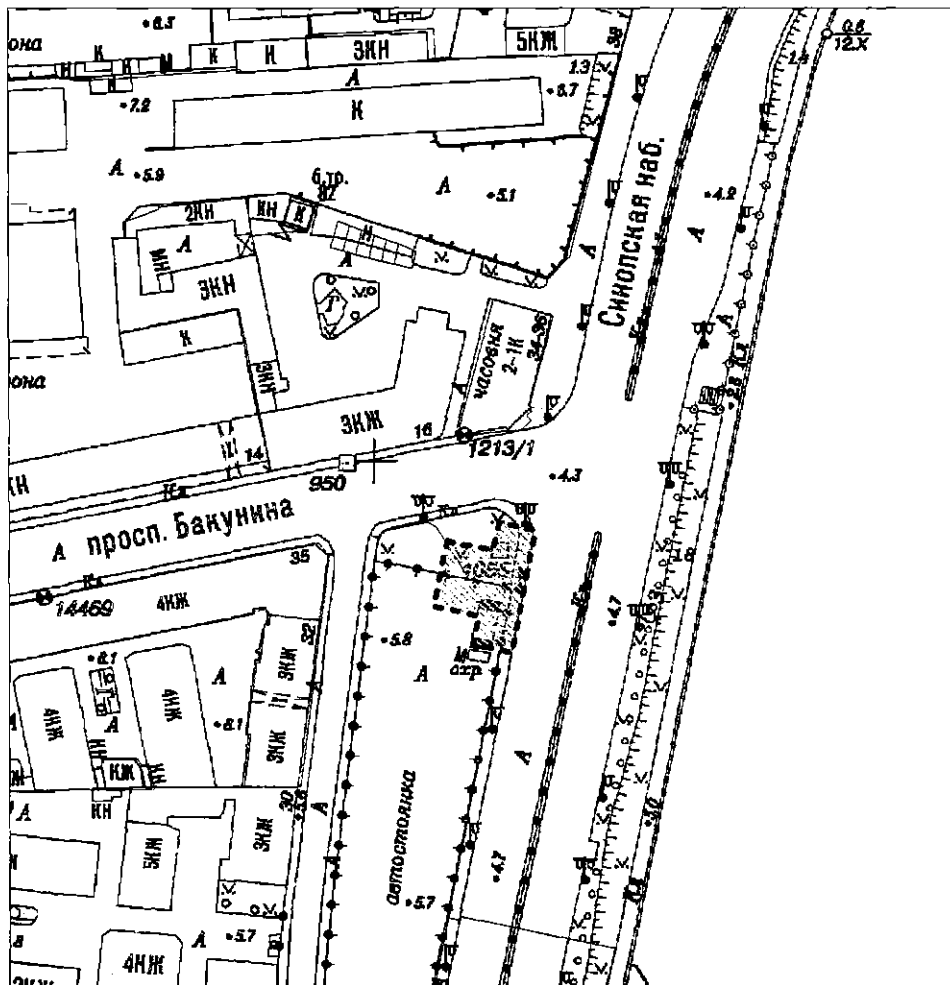
**Временно исполняющий обязанности
председателя Комитета**



А.В. Михайлов

Границы территории выявленного объекта культурного наследия
«Фрагменты фундамента храма святых благоверных князей Бориса и Глеба 1869-1882 гг. с
прилегающим культурным слоем»,
(далее – выявленный объект культурного наследия),
расположенного по адресу: г. Санкт-Петербург, Синопская наб., уч. 10 (восточнее д. 30, лит. А
по Синопской наб., в границах земельного участка с кадастровым № 78:31:0001455:1001)

Схема границ территории выявленного объекта культурного наследия:

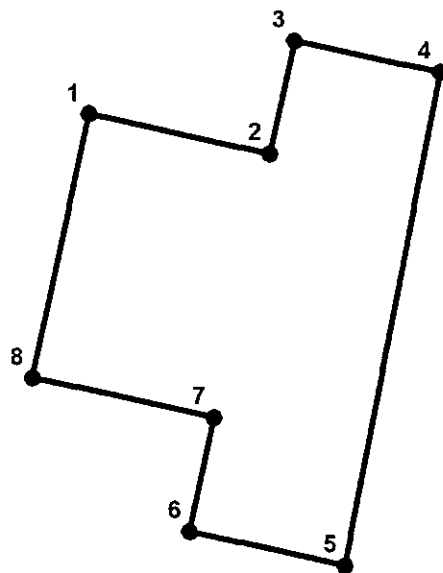


Масштаб 1:2000

Условные обозначения:

- ● Граница территории выявленного объекта культурного наследия
- ▨ Выявленный объект культурного наследия

2. Перечень координат характерных точек границ территории выявленного объекта культурного наследия:



УСЛОВНЫЕ ОБОЗНАЧЕНИЯ:

- Граница территории выявленного объекта культурного наследия
- 1 Номер характерной точки

Описание прохождения границы объекта культурного (археологического) наследия:

От точки	До точки	Описание участка границы
1	2	на ЮВВ 12.33 м
2	3	на ССВ 7,64 м
3	4	на ЮВВ 9.55 м
4	5	на ЮЮЗ 33,13 м
5	6	на СЗЗ 10.52 м
6	7	на ССВ 7,72 м
7	8	на СЗЗ 12.34 м
8	1	на ССВ 17.79 м

Сведения о местоположении границ объекта					
1. Система координат <u>СК-1964</u>					
2. Сведения о характерных точках границ объекта					
Обозначение характерных точек границ	Координаты, м		Метод определения координат характерной точки	Средняя квадратическая погрешность положения характерной точки (M_t), м	Описание обозначения точки на местности (при наличии)
	X	Y			
1	2	3	4	5	6
1	93779,08	117819,26	Метод спутниковых геодезических измерений (определений)	0.10	—
2	93776,48	117831,30	Метод спутниковых геодезических измерений (определений)	0.10	—
3	93783,94	117832,92	Метод спутниковых геодезических измерений (определений)	0.10	—
4	93781,87	117842,54	Метод спутниковых геодезических измерений (определений)	0.10	—
5	93749,33	117836,26	Метод спутниковых геодезических измерений (определений)	0.10	—
6	93751,55	117825,98	Метод спутниковых геодезических измерений (определений)	0.10	—
7	93759,11	117827,58	Метод спутниковых геодезических измерений (определений)	0.10	—
8	93761,69	117815,51	Метод спутниковых геодезических измерений (определений)	0.10	—