



ПРАВИТЕЛЬСТВО САНКТ-ПЕТЕРБУРГА
КОМИТЕТ ПО ГОСУДАРСТВЕННОМУ КОНТРОЛЮ, ИСПОЛЬЗОВАНИЮ
И ОХРАНЕ ПАМЯТНИКОВ ИСТОРИИ И КУЛЬТУРЫ
РАСПОРЯЖЕНИЕ окуд

04.06.2022

№ 323-рг

**Об утверждении предмета охраны
объекта культурного наследия
федерального значения
«Парк»**

В соответствии с подпунктом 10 пункта 2 статьи 33 Федерального закона от 25.06.2002 № 73-ФЗ «Об объектах культурного наследия (памятниках истории и культуры) народов Российской Федерации» и пунктом 3.12 Положения о Комитете по государственному контролю, использованию и охране памятников истории и культуры, утвержденного постановлением Правительства Санкт-Петербурга от 28.04.2004 № 651:

1. Утвердить предмет охраны объекта культурного наследия федерального значения «Парк», входящего в состав объекта культурного наследия федерального значения «Дача Великого князя Бориса Владимировича», входящего в состав объекта культурного наследия федерального значения «Отдельный парк», расположенного по адресу: Санкт-Петербург, г. Пушкин, Московское шоссе, 11, согласно приложению к распоряжению.


2. Начальнику отдела государственного реестра объектов культурного наследия Управления государственного реестра объектов культурного наследия обеспечить размещение распоряжения в электронной форме в локальной компьютерной сети КГИОП и его официальное опубликование.

3. Контроль за выполнением распоряжения возложить на начальника Управления государственного реестра объектов культурного наследия.

Заместитель председателя КГИОП

Г.Р. Аганова

Предмет охраны
объекта культурного наследия федерального значения
«Парк», входящего в состав объекта культурного наследия федерального значения
«Дача Великого князя Бориса Владимировича»,
входящего в состав объекта культурного наследия федерального значения
«Отдельный парк», расположенного по адресу:
Санкт-Петербург, г. Пушкин, Московское шоссе, 11

1	2	3	4
№ пп	Видовая принадлежность предмета охраны	Предмет охраны	Фотофиксация
1	Объемно-пространственное и планировочное решение территории:	<p>Местоположение Парка Дачи Вел. Кн. Бориса Владимировича в северной части Отдельного парка, на территории, ограниченной оградой вдоль дороги по берегу Колонистского пруда с западной стороны, территорией Отдельного парка (участок бывшей дачи Эбермана) с северной стороны, территориями бывших частновладельческих дачных участков (включая объекты культурного наследия регионального значения «Дом, в котором жил и работал художник П.П.Чистяков», «Жилой дом») с северо-восточной стороны, территорией Отдельного парка (теплицы) с восточной стороны, территорией Отдельного парка (опытное поле) с южной стороны;</p> <p>внутренние визуальные связи, в том числе:</p> <p>- визуальные связи между объектами ансамбля;</p>	 <p>The 'Photofixation' column contains three images. The top image is a detailed site plan of the park area, showing various structures, paths, and the location of the main subject. The middle image is another site plan, possibly showing a different perspective or a specific section of the park. The bottom image is a black and white photograph of a large, multi-story building with a prominent gable roof and a large window, situated in a wooded area.</p>

- видовые перспективы в створе Ясеновой аллеи на Фонтан и Главный дом; в створе Туевой аллеи на Главный дом;



внешние визуальные связи:

1. С объектом культурного наследия федерального значения, входящими в состав ансамбля «Отдельный парк», в том числе:

- с объектом «Парк», включая панорамные виды на опытное поле в перспективе Ясеновой аллеи

- с объектом «Колонистский пруд», включая виды в сторону пруда из парка и виды паркового массива с другой стороны пруда;



2. С объектами культурного наследия, расположенными на территории ансамбля «Отдельный парк»:

- объект культурного наследия регионального значения «Дом, в котором жил и работал художник П.П.Чистяков»;

- объект культурного наследия регионального значения «Жилой дом»;

местоположение, объемно-пространственные, конструктивные, планировочные и архитектурно-художественные характеристики зданий и сооружений – объектов культурного наследия федерального значения, входящих в состав ансамбля «Дача Великого князя Бориса Владимировича», расположенных на территории парка;

равнинный рельеф без выраженных перепадов;



Историческая планировочная система парка: пейзажная с элементами регулярной планировки;


Исторические дорожки и площадки: местоположение, трассировка, габариты, тип (набивные из высевок розового гранита на щебеночном основании)

Историческая объемно-пространственная композиция парка, в том числе:


сочетание полуоткрытых (площадки, поляны, солитерные посадки) и закрытых пространств (группы, массивы) с историческими зданиями и сооружениями;

аллейные и рядовые посадки,

включая аллеи (Ясеневую, Туевую);




рядовые посадки липы у Запасного
дома,



газоны, живые изгороди из
стриженного кустарника;



2	Насаждения:	<p>Старовозростной и средневозростной древостой;</p> <p>породный состав насаждений, включая: липа, вяз, клен, лиственница, ель, сосна, туя, ясень.</p>	
---	-------------	--	---