



ПРАВИТЕЛЬСТВО САНКТ-ПЕТЕРБУРГА  
КОМИТЕТ ПО ГОСУДАРСТВЕННОМУ КОНТРОЛЮ, ИСПОЛЬЗОВАНИЮ  
И ОХРАНЕ ПАМЯТНИКОВ ИСТОРИИ И КУЛЬТУРЫ  
РАСПОРЯЖЕНИЕ

окуд

30.03.2022

№ 256-бп

**Об утверждении границ и режима использования территории объекта культурного наследия федерального значения «Дом, где жили: в кон. XVIII в. - архитектор Баженов В.И., в кон. 1810-х - нач. 1820-х гг. - декабрист Долгоруков И.А., в XIX - нач. XX вв. - семьи архитекторов и художников Бенуа и Лансере, художник Серебрякова З.Е.»**

В соответствии со статьей 3.1, подпунктом 10 пункта 2 статьи 33 Федерального закона от 25.06.2002 № 73-ФЗ «Об объектах культурного наследия (памятниках истории и культуры) народов Российской Федерации» и пунктом 3.12 Положения о Комитете по государственному контролю, использованию и охране памятников истории и культуры, утвержденного постановлением Правительства Санкт-Петербурга от 28.04.2004 № 651, на основании историко-культурного исследования, выполненного ООО «Роскарта» (от 11.11.2021 рег. № 01-25-29381/21-0-0):

1. Утвердить:

1.1. Границы территории объекта культурного наследия федерального значения «Дом, где жили: в кон. XVIII в. - архитектор Баженов В.И., в кон. 1810-х - нач. 1820-х гг. - декабрист Долгоруков И.А., в XIX - нач. XX вв. - семьи архитекторов и художников Бенуа и Лансере, художник Серебрякова З.Е.», расположенного по адресу: Санкт-Петербург, проспект Римского-Корсакова, дом 37, литера А, согласно приложению № 1 к распоряжению.

1.2. Режим использования территории объекта культурного наследия федерального значения «Дом, где жили: в кон. XVIII в. - архитектор Баженов В.И., в кон. 1810-х - нач. 1820-х гг. - декабрист Долгоруков И.А., в XIX - нач. XX вв. - семьи архитекторов и художников Бенуа и Лансере, художник Серебрякова З.Е.», расположенного по адресу: Санкт-Петербург, проспект Римского-Корсакова, дом 37, литера А, согласно приложению № 2 к распоряжению.

2. План границ территории объекта культурного наследия федерального значения «Дом, где жили: в кон. XVIII в. - архитектор Баженов В.И., в кон. 1810-х - нач. 1820-х гг. - декабрист Долгоруков И.А., в XIX - нач. XX вв. - семьи архитекторов и художников Бенуа и Лансере, художник Серебрякова З.Е.», утвержденный КГИОП 10.12.2004, признать утратившим силу.

3. Начальнику отдела государственного реестра объектов культурного наследия обеспечить:

3.1. Направление в Управление Федеральной службы государственной регистрации, кадастра и картографии по Санкт-Петербургу, Комитет по градостроительству и архитектуре копий распоряжений в срок, не превышающий пяти рабочих дней со дня издания распоряжения.

3.2. Уведомление лиц, являющихся собственниками или иными законными владельцами объекта, указанного в пункте 1 распоряжения, в срок, не превышающий трех рабочих дней со дня издания распоряжения.

3.3. Размещение настоящего распоряжения в электронной форме в локальной компьютерной сети КГИОП и его официальное опубликование.

3.4. Внесение соответствующих изменений в «Геоинформационную базу данных по объектам культурного наследия, границам и режимам зон охраны на территории Санкт-Петербурга».

4. Контроль за выполнением распоряжения возложить на начальника Управления государственного реестра объектов культурного наследия.

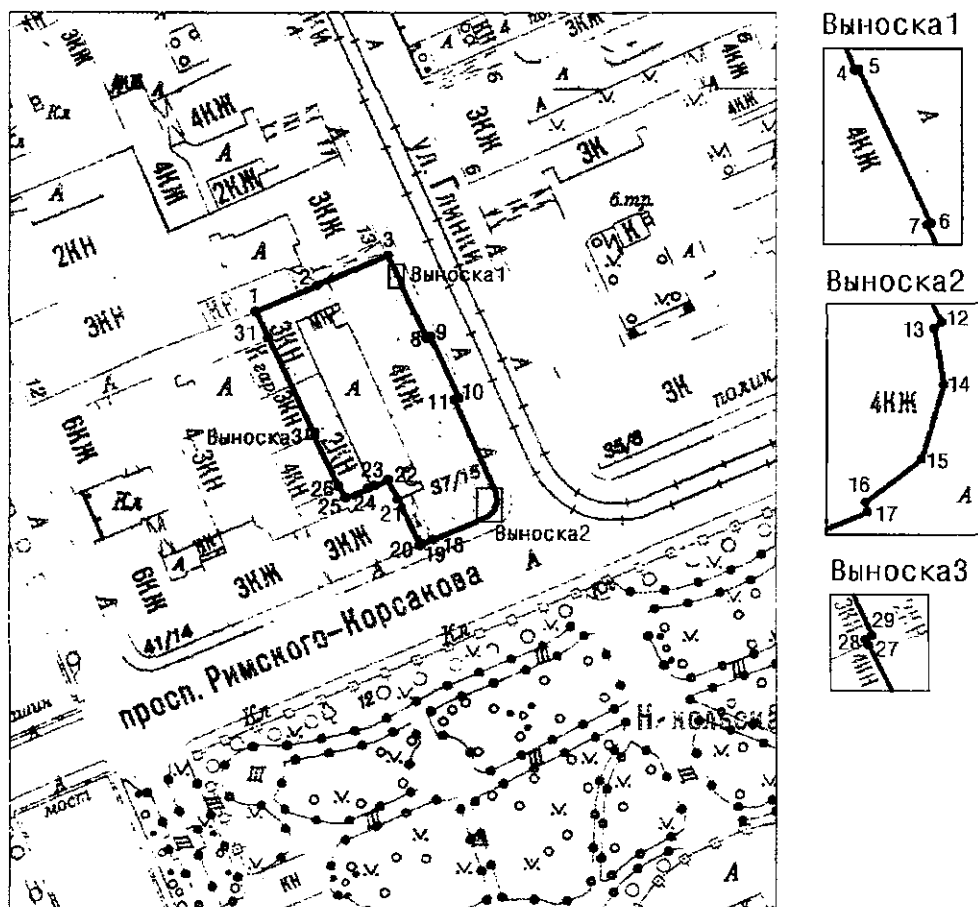
**Председатель КГИОП**



**С.В. Макаров**




Границы территории объекта культурного наследия федерального значения  
«Дом, где жили: в кон. XVIII в. - архитектор Баженов В.И., в кон. 1810-х - нач. 1820-х гг. -  
декабрист Долгоруков И.А., в XIX - нач. XX вв. - семьи архитекторов и художников  
Бенуа и Лансере, художник Серебрякова З.Е.» (далее – объект культурного наследия),  
расположенного по адресу: Санкт-Петербург, проспект Римского-Корсакова, дом 37, литера А

1. Схема границ территории объекта культурного наследия:



Масштаб 1: 2000

Условные обозначения:

-  граница территории объекта культурного наследия
-  • 1 характеристическая точка границы территории объекта культурного наследия
-  территория, занимаемая объектом культурного наследия федерального значения

2. Перечень координат характерных точек границ территории  
объекта культурного наследия:

Сведения о местоположении границ объекта					
1. Система координат		СК-1964			
2. Сведения о характерных точках границ объекта					
Обозначение характерных точек границ	Координаты, м		Метод определения координат характерной точки	Средняя квадратическая погрешность положения	Описание обозначения точки на местности (при наличии)
	X	Y			
1	2	3	4	5	6
1	92947.53	112725.45	Метод спутниковых геодезических измерений	0.10	—
2	92953.71	112739.73	Метод спутниковых геодезических измерений	0.10	—
3	92960.77	112755.97	Метод спутниковых геодезических измерений	0.10	—
4	92958.02	112757.09	Метод спутниковых геодезических измерений	0.10	—
5	92958.05	112757.21	Метод спутниковых геодезических измерений	0.10	—
6	92953.54	112759.27	Метод спутниковых геодезических измерений	0.10	—
7	92953.49	112759.16	Метод спутниковых геодезических измерений	0.10	—
8	92941.27	112764.88	Метод спутниковых геодезических измерений	0.10	—
9	92941.61	112765.82	Метод спутниковых геодезических измерений	0.10	—
10	92927.32	112772.27	Метод спутниковых геодезических измерений	0.10	—
11	92926.87	112771.29	Метод спутниковых геодезических измерений	0.10	—
12	92905.23	112781.07	Метод спутниковых геодезических измерений	0.10	—

13	92905.05	112780.86	Метод спутниковых геодезических измерений	0.10	—
14	92903.41	112781.14	Метод спутниковых геодезических измерений	0.10	—
15	92901.24	112780.50	Метод спутниковых геодезических измерений	0.10	—
16	92899.98	112778.90	Метод спутниковых геодезических измерений	0.10	—
17	92899.70	112778.96	Метод спутниковых геодезических измерений	0.10	—
18	92894.25	112766.35	Метод спутниковых геодезических измерений	0.10	—
19	92893.28	112763.86	Метод спутниковых геодезических измерений	0.10	—
20	92892.89	112763.37	Метод спутниковых геодезических измерений	0.10	—
21	92903.67	112758.22	Метод спутниковых геодезических измерений	0.10	—
22	92908.28	112755.99	Метод спутниковых геодезических измерений	0.10	—
23	92906.89	112752.78	Метод спутниковых геодезических измерений	0.10	—
24	92906.23	112751.31	Метод спутниковых геодезических измерений	0.10	—
25	92904.00	112746.17	Метод спутниковых геодезических измерений	0.10	—
26	92906.72	112744.57	Метод спутниковых геодезических измерений	0.10	—
27	92918.95	112738.59	Метод спутниковых геодезических измерений	0.10	—
28	92919.11	112738.52	Метод спутниковых геодезических измерений	0.10	—
29	92919.19	112738.73	Метод спутниковых геодезических измерений	0.10	—

30	92930.33	112733.58	Метод спутниковых геодезических измерений	0.10	—
31	92941.41	112728.25	Аналитический метод	0.10	—
1	92947.53	112725.45	Метод спутниковых геодезических измерений	0.10	—

Режим использования территории объекта культурного наследия федерального значения «Дом, где жили: в кон. XVIII в. - архитектор Баженов В.И., в кон. 1810-х - нач. 1820-х гг. - декабрист Долгоруков И.А., в XIX - нач. XX вв. - семьи архитекторов и художников Бенуа и Лансере, художник Серебрякова З.Е.», расположенного по адресу: Санкт-Петербург, проспект Римского-Корсакова, дом 37, литера А

1. На территории объекта культурного наследия запрещаются: строительство объектов капитального строительства и увеличение объемно-пространственных характеристик существующих на территории объекта культурного наследия объектов капитального строительства; проведение земляных, строительных, мелиоративных и иных работ, за исключением работ по сохранению объекта культурного наследия или его отдельных элементов, сохранению историко-градостроительной или природной среды объекта культурного наследия.

2. На территории объекта культурного наследия разрешается ведение хозяйственной деятельности, не противоречащей требованиям обеспечения сохранности объекта культурного наследия и позволяющей обеспечить функционирование объекта культурного наследия в современных условиях.

3. Требования к осуществлению деятельности в границах территории объекта культурного наследия и требования к содержанию использования территории объекта культурного наследия устанавливаются законодательством Российской Федерации и Санкт-Петербурга об объектах культурного наследия.